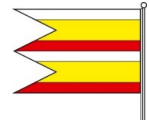




*Program hospodárskeho a sociálneho rozvoja obce Honca
2024 – 2027 s platnosťou do roku 2030*

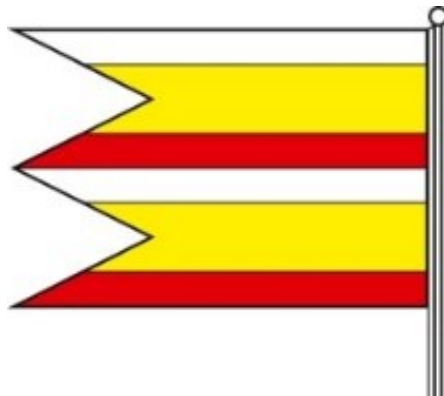


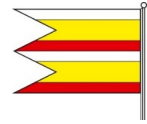
Obec Honca



Program hospodárskeho a sociálneho rozvoja obce Honca


Programové obdobie 2024 – 2027 s platnosťou do roku 2030






Základné údaje o obci Honca

Kontaktné údaje	
Sídlo obecného úradu	Honca 54, 049 32 Štítnik
Telefón	058/7883590
Mobil	0905276033
Web	www.honca.sk
e- Mail	obec@honca.sk
Administratívne začlenenie	
Kraj	Košický
Okres	Rožňava
Mikroregión	Štítnická dolina
Región	Gemer
Údaje	
IČO	00328286
Kód obce	525731
Počet obyvateľov	332
Rozloha	807 ha
Hustota obyvateľstva	42 obyv./km ²
Prvá písomná zmienka	r. 1318
Riadenie obce	
Starosta	Mgr. Robert Hlaváč
Komisie obecného zastupiteľstva	Komisia verejného poriadku Komisia ochrany verejného záujmu




1 Obsah

ÚVOD.....	5
VÍZIA OBCE	7
Metodická časť.....	8
1.1 VÝZNAM A METODIKA SPRACOVANIA PRO	8
1.1.1 Význam a cieľ spracovania PRO	8
1.2 Metodika a postup spracovania PRO	10
1.3 Charakteristika PRO a nadväznosť na základné rozvojové dokumenty	12
1.3.1 Charakteristika PRO	12
1.3.2 Nadväznosť PRO na základné rozvojové dokumenty	12
1.3.3 Dokumenty nadnárodnej úrovne	12
1.3.4 Operačný program Slovensko	16
1.3.5 Dokumenty národnej úrovne	17
1.3.6 Plán obnovy a odolnosti	18
1.3.7 Dokumenty regionálnej úrovne	19
1.3.8 Nadväznosť PRO na zákony, rozhodnutia a usmernenia orgánov štátnej správy	21
1.4 Základné pojmy.....	27
Analytická časť.....	32
2 AUDIT HOSPODÁRSKÝCH, SOCIÁLNYCH A KULTÚRNO-SPOLOČENSKÝCH ZDROJOV	32
2.1 Charakteristika obce.....	32
2.1.1 Geografická charakteristika.....	32
2.1.2 Klimatické a prírodné podmienky	33
2.1.3 Historický vývoj obce	37
.....	42
2.2 Demografický vývoj a štruktúra obyvateľov obce.....	43
2.2.1 Vývoj počtu obyvateľov obce (údaje SOBD 2021)	43
2.3 Technická infraštruktúra	46
2.3.1 Občianska a technická vybavenosť	46
2.3.2 Domový a bytový fond	46
2.3.3 Civilná a protipožiarna ochrana	47
2.4 Sociálna infraštruktúra	47
2.4.1 Škola a predškolské zariadenia	47
2.4.2 Kultúra, šport, kluby a pamätihodnosti	47



2.4.3	Zdravotníctvo a sociálna oblasť.....	47
2.4.4	Podnikateľské subjekty, živnostníctvo a neziskové inštitúcie v obci.....	47
2.4.5	Realizované projekty v rokoch 2014 – 2023	49
2.4.6	Realizované projekty v rokoch 2014 – 2023	50
SWOT ANALÝZA OBCE		50
3.1	Hospodárska SWOT analýza	50
3.2	Sociálna SWOT analýza.....	51
3.3	Environmentálna SWOT analýza.....	52
STRATEGICKÁ ČASŤ.....		53
4.1	Rozvojový potenciál a limity rozvoja obce.....	53
4.2	Analýza finančných potrieb a možností financovania PRO	54
4.3	Strategický cieľ.....	56
4.4	Priority.....	56
PROGRAMOVÁ ČASŤ		56
5.1	PROGRAMOVÉ ZABEZPEČENIE PRO	56
5.1.1	Akčné plány.....	59
Realizačná časť.....		59
FINANČNÁ A PERSONÁLNA ČASŤ.....		80
6	ZABEZPEČENIE REALIZÁCIE PRO	80
6.1	Finančné zabezpečenie realizácie PRO	80
6.1.1	Analýza finančných potrieb a možností obce	81
6.2	Personálne zabezpečenie realizácie PRO.....	85
6.3	Časový harmonogram realizácie	86
6.4	Spoločné podmienky pre úspešné projekty.....	88
6.4.1	Investičný projekt musí spĺňať	88
6.4.2	Podmienky pre úspešnú realizáciu navrhovaných priorít	88
6.4.3	Adaptačné opatrenia na minimalizovanie negatívnych dôsledkov zmeny klímy	88
7	MONITOROVANIE, VYHODNOTENIE A MODIFIKÁCIA PRO	90
7.1	Spôsob monitorovania PRO	91
7.2	Vyhodnotenie a modifikovanie PRO	92
7.3	Plán priebežných hodnotení PRO.....	92
8	SYSTÉM INTEGRÁCIE PROBLEMATIKY BEZPEČNOSTI V OBCI	93
8.1	Identifikácia potreby a impulzov pre zapracovanie do PRO	93
8.2	Prípravné práce, spracovanie a schválenie správy vrátane predbežnej vízie.....	93
8.3	Inventarizačná, analytická a prognostická fáza tvorby prevencie kriminality	93



8.4 Stanovenie strategického smerovania, priorít a strategických cieľov PHRSR	94
8.5 Návrh vlastnej stratégie – strategického prístupu, postupu a nástrojov na naplnenie vízie a cieľov	95
8.6 Nastavenie implementácie, financovania, monitorovania a vyhodnocovania PHRSR	95
ZÁVER.....	95
PRÍLOHY PRO.....	96


ÚVOD

Program hospodárskeho rozvoja a sociálneho rozvoja obce (ďalej len Program rozvoja obce „PRO“), je názov strategického dokumentu. Musia ho mať spracovaný tie mestá a obce, ktoré sa chcú uchádzať o nenávratný finančný príspevok zo štátneho rozpočtu a prostriedkov Európskej únie. Ale nemá zostať len povinnou prílohou projektov, ktoré sa uchádzajú o NFP, je potrebné z neho spraviť živý nástroj strategického plánovania samosprávy. Teda strategický dokument, ktorý je pomôckou pri naplňaní vízie, priority a cieľov rozvoja daného územia.

PRO plne zodpovedá požiadavkám zákona č. 539/2008 o podpore regionálneho rozvoja a novele č. 309/2014 Z. z. v znení neskorších predpisov a zohľadňuje odporúčania obsiahnuté v Metodike na vypracovanie PRO, ktorú vydalo Ministerstvo investícií, regionálneho rozvoja a informatizácie Slovenskej republiky.

Úlohou tohto dokumentu je teda zmapovať situáciu v obci Honca, identifikovať požiadavky obyvateľov, zachytiť ich názory na ďalší vývoj obce a na základe uvedeného vytvoriť Program hospodársko-sociálneho rozvoja obce Honca, ktorý je dôležitým podkladom pre jej rozvoj.

Program hospodárskeho a sociálneho rozvoja obce Honca 2024 – 2027 s platnosťou do roku 2030 je základným strategickým dokumentom, ktorý sa rozhodla obec vypracovať z dôvodu zabezpečenia koncepčného rozvoja obce, ako aj na zlepšenie a zefektívnenie rozhodovania miestnej samosprávy. Je tiež neoddeliteľnou súčasťou pre možnosť čerpania prostriedkov z Európskej únie, ako pre obecný úrad, tak aj pre všetky subjekty na území obce. Program je zameraný na podporu regionálneho rozvoja na miestnej úrovni s dôrazom na sociálnu, ekonomickú a kultúrnu oblasť pre oživenie sociálneho, ekonomického a kultúrneho rozvoja obce, ktorý bude podľa potreby priebežne aktualizovaný a doplňovaný.



Program rozvoja obce schvaľuje obecné zastupiteľstvo, ktoré bude zároveň aj realizovať vykonateľnosť, kontrolu, monitorovanie a hodnotenie tohto programu. Program rozvoja obce je programom všetkých jeho občanov a bude napomáhať k všestrannému rozvoju obce nezávisle na prípadných politických zmenách v samospráve.

Dôležitou súčasťou prípravy Programu rozvoja obce je zapojiť poslancov obecného zastupiteľstva a aktivistov obce do prípravy spoločnej budúcnosti, naučiť ich starať sa o seba, o budúcnosť svojej rodiny, svojej ulice a svojej obce.

Legislatívne východiská pre tvorbu a obsah PHSR

Obsah a základné prístupy k tvorbe programov hospodárskeho rozvoja a sociálneho rozvoja (PHSR) upravuje Zákon č. 539/2008 Z. z. o podpore regionálneho rozvoja v znení neskorších predpisov (ďalej len „zákon“).

PHSR podlieha Smernici 2001/42/ES Európskeho parlamentu a Rady z 27. júna 2001 o posudzovaní účinkov určitých plánov a programov na životné prostredie (ďalej Smernica SEA) a Zákonu č. 24/2006 Z. z. o posudzovaní vplyvov na životné prostredie.

Nadradené strategické dokumenty vo vzťahu k PHSR Honca vychádza z rámcov nadradených plánovacích dokumentov a plánov a zámerov rozvoja aktérov regionálneho rozvoja v zmysle princípu subsidiarity.

Nadnárodné dokumenty:

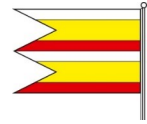
- Agenda OSN pre udržateľný rozvoj 2030 (Agenda 2030) Dokumenty SR
- Návrh národných priorít implementácie Agendy 2030
- Vízia a stratégia rozvoja Slovenska do roku 2030 - dlhodobá stratégia udržateľného rozvoja Slovenskej republiky – Slovensko 2030 (Národná stratégia regionálneho rozvoja)
- Východiskový návrh priorít SR pre politiku súdržnosti na programové obdobie 2021 –2027
- Stratégia hospodárskej politiky SR do roku 2030
- Program Slovensko 2021 -2027
- Plán obnovy a odolnosti Slovenskej republiky
- Koncepcia územného rozvoja Slovenska (skrátene KURS)
- Strategický plán rozvoja dopravy SR do roku 2030 - Fáza II
- Národná stratégia rozvoja cyklistickej dopravy a cykloturistiky v Slovenskej republike
- Stratégia rovnosti, inklúzie a participácie Rómov do roku 2030
- Stratégia celoživotného vzdelávania a poradenstva na roky 2021 - 2030

Regionálne dokumenty

- Územný plán vyššieho územného celku Košický kraj v znení ďalších zmien a doplnkov
- Program hospodárskeho rozvoja a sociálneho rozvoja Košického samosprávneho kraja na roky 2023-2027

Ďalšie regionálne dokumenty

- Regionálna stratégia výchovy a vzdelávania v stredných školách v Košickom samosprávnom kraji na roky 2021 – 2025
- Sprievodca sociálnymi službami v Košickom samosprávnom kraji
- Ďalšie sektorové koncepčné dokumenty SR a VÚC Košice.




VÍZIA OBCE

Obec Honce patrí medzi stredne menšie obce okresu Rožňava. Leží v západnej časti okresu Rožňava, v malebnom prostredí prekrásnych prírodných scenérií a kopcov. Južne od Honiec sa nachádza Plešivecká planina, ktorá zasahuje aj do katastrálneho územia, a spája Národný park Slovenský kras s útvarami Plešivská planina na Slovenské rudohorie. Svahovitým až vrchovinným povrchom kde sa nachádza prameň Honského potoka a tiež Hončianskeho potoka, do ktorého ústia potoky z troch okolitých dolín.

Obyvatelia obce, ktorých počet mierne rastie, pracujú najmä v blízkom okolí. Obec sa stará o osobnostný rast svojich obyvateľov, súčasťou života v obci sú náučné, kultúrno-spoločenské a športové podujatia. Komunikácia obce s jej obyvateľmi je na dobrej úrovni a spoločnými aktivitami prispievajú k neustálemu zvyšovaniu kvality života a spokojnosti obyvateľov s ním.

Víziou obce Honce do roku 2030 je „hospodársky a sociálne vyspelé spoločenstvo obyvateľov so zabezpečenou infraštruktúrou a vybavením, s rozvinutými službami pre všetky vekové kategórie, s kultúrno-spoločenskými a športovými aktivitami.“

Mgr. Robert Hlaváč, starosta obce



Metodická časť

1.1 VÝZNAM A METODIKA SPRACOVANIA PRO

1.1.1 Význam a cieľ spracovania PRO


Regionálny rozvoj sa v súčasnosti uskutočňuje v dvoch vzájomne prepojených koncepčných smerovaniach. Na jednej strane prostredníctvom regionálnej politiky na úrovni vnútroštátnych legislatívnych noriem a na strane druhej na úrovni pomoci regiónom s možnosťou využitia foriem pomoci z fondov Európskej únie.

Vytvorenie komplexného systému regionálneho rozvoja na celoštátnej, regionálnej, ale aj miestnej úrovni bolo cieľom Zákon č. 309/2014 Z. z., ktorým sa mení a dopĺňa zákon č. 539/2008 Z. z. o podpore regionálneho rozvoja, ktorý okrem iného ustanovil i kompetenciu vypracúvať, schvaľovať a pravidelne vyhodnocovať plnenie programu hospodárskeho a sociálneho rozvoja obcí v spolupráci s partnerstvom, príp. jeho časti, podieľať sa na ich uskutočňovaní a pravidelne vyhodnocovať ich plnenie.

Podľa § 5 Zákona NR SR č. 539/2008 Z. z. o podpore regionálneho rozvoja sa podpora regionálneho rozvoja vykonáva podľa Národnej stratégie regionálneho rozvoja Slovenskej republiky, Programu rozvoja obce vyššieho územného celku, ako aj Programu rozvoja obce. Získanie finančnej podpory z verejných zdrojov – európskych, štátnych alebo regionálnych – býva pri projektoch zameraných na regionálny rozvoj často podmienené ich zladením s rozvojovou stratégiou príslušnej obce, mikroregiónu či kraja. Podľa tohto zákona majú mať obce schválený PRO. Podľa § 8 vyššie uvedeného zákona „Program rozvoja obce je strednodobý rozvojový dokument, ktorý je vypracovaný v súlade s cieľmi a prioritami ustanovenými v národnej stratégii a zohľadňuje ciele a priority ustanovené v programe hospodárskeho rozvoja a sociálneho rozvoja vyššieho územného celku, na území ktorého sa obec nachádza a je vypracovaný podľa záväznej časti územnoplánovacej dokumentácie obce. PRO obce nenahrádza územno-plánovacia dokumentácia, ale patrí medzi ostatné podklady využívané v územno-plánovacej činnosti. Na úrovni obce nie je základným územnoplánovacím dokumentom územný plán, pretože ho obec nemá spracovaný. Jednotlivé zámery

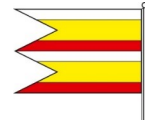


*Program hospodárskeho a sociálneho rozvoja obce Honca
2024 – 2027 s platnosťou do roku 2030*



predkladané v rámci prípravy PRO musia byť však v súlade s existujúcou schválenou normou, pričom program rozvoja obce stanovuje iba mieru podpory jednotlivým zámerom.

Program rozvoja obce je strategický rozvojový dokument. Má byť nositeľom rozvojovej politiky obce, predstáva jej vedenia a obyvateľov o smerovaní rozvoja obce. Spracovaním PRO dá obec najavo záujem o svoju budúcnosť, ako aj o budúcnosť svojich obyvateľov, pričom v podobe dokumentu PRO získava obec nástroj na aktívne riadenie rozvoja založený na iniciovaní potrebných a žiaducich zmien. Jasné stanovenie rozvojových priorít umožní obci realizovať dlhodobý rozvoj založený na cielenej stratégii a nie na náhlych, nekoordinovaných rozhodnutiach.



Ide o dokument, ktorý má mať charakter otvorenej, flexibilnej koncepcie, schopnej reagovať na aktuálne zmeny východiskových podmienok. Aby bol PRO skutočne živým dokumentom, musí byť permanentne aktualizovaný.

Cieľom PRO je vypracovať takú rozvojovú stratégiu obce, ktorá vyjadruje ekonomické a sociálne záujmy jej občanov a zároveň je v súlade s prijatými koncepciami štátu, vyššieho územného celku, stratégiou rozvoja príslušného mikroregiónu, príp. rezortnými stratégiami, záujmami ochrany životného prostredia, kultúrneho dedičstva a pod. V konečnom dôsledku by mal prispieť k vyváženému rozvoju obce.

Hlavným zámerom programu je zvrátenie nepriaznivých tendencií a rozvoj tých ukazovateľov a oblastí, ktoré môžu z dlhodobého hľadiska vytvoriť podmienky pre dlhodobu udržateľný rozvoj celého územia a jeho zatraktívnenie.

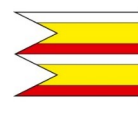
1.2 Metodika a postup spracovania PRO

Program rozvoja obce je strednodobý rozvojový dokument, ktorý je vypracovaný v súlade s cieľmi a prioritami ustanovenými v:

- národnej stratégie
- zohľadňuje ciele a priority ustanovené v programe rozvoja vyššieho územného celku, na území ktorého sa obec nachádza, a
- je vypracovaný podľa záväznej časti územnoplánovacej dokumentácie obce.

Podľa § 8 Zákona NR SR č. 539/2008 Z. z. o podpore regionálneho rozvoja PRO obce v rámci partnerstva pozostáva z

1. **Analytickej časti**, ktorá obsahuje komplexné hodnotenie a analýzu východiskovej situácie obce, odhad jej budúceho vývoja, možné riziká a ohrozenia vo väzbe na existujúce stratégie a koncepcie a využívanie vnútorného potenciálu územia, jeho limitov a rozvoja, definovanie podmienok udržateľného rozvoja obce,
2. **Strategickej časti**, ktorá obsahuje stratégiu rozvoja obce pri zohľadnení jej vnútorných špecifik a určí hlavné smery, priority a ciele rozvoja obce rešpektovaním princípov regionálnej politiky s cieľom dosiahnutia vyváženého udržateľného rozvoja územia,
3. **Programovej časti**, ktorá obsahuje najmä zoznam opatrení a aktivít na zabezpečenie realizácie programu rozvoja obce,
4. **Realizačnej časti**, ktorá je zameraná na popis postupov inštitucionálneho zabezpečenia formou partnerstva a organizačné zabezpečenie realizácie programu rozvoja obce, systém monitorovania a hodnotenia plnenia programu rozvoja obce s ustanovením merateľných ukazovateľov, vecný a časový harmonogram realizácie programu rozvoja obce formou akčných plánov, a
5. **Finančnej časti**, ktorá obsahuje finančné zabezpečenie jednotlivých opatrení a aktivít, inštitucionálnej a organizačnej stránky realizácie programu rozvoja obce.



*§ 8a Zákona NR SR č. 539/2008 Z. z. o podpore regionálneho rozvoja
Spoločný program rozvoja obcí*


- Spoločný program rozvoja obcí je strednodobý rozvojový dokument, ktorý je vypracovaný v súlade s cieľmi a prioritami ustanovenými v národnej stratégii a zohľadňuje ciele a priority ustanovené v programe rozvoja vyššieho územného celku, na území ktorého sa obce nachádzajú, a je vypracovaný podľa záväzných častí územnoplánovacích dokumentácií združených obcí.
- Ak nemá obec vypracovaný vlastný program rozvoja obce, môže si vypracovať pri uplatnení partnerstva s jednou územne susediacou obcou alebo viacerými územne susediacimi obcami spoločný program rozvoja obcí.
- Spoločný program rozvoja obcí a jeho aktualizáciu schvaľujú obecné zastupiteľstvá obcí, ktoré vypracovali spoločný program rozvoja obcí.
- Na spoločný program rozvoja obcí sa ustanovenia § 8 ods. 2 až 6 použijú rovnako.

V procese spracovania PRO obce Honca v spolupráci s partnerstvom bol aplikovaný prístup predstavujúci kombináciu expertnej a komunitnej metódy, pričom cieľom je, aby program rozvoja obce nebol len „názorom odborníkov“, ale aby bol zrozumiteľný i pre laikov a slúžil obci a jej obyvateľom.

Analytická časť má charakter komplexného profilu obce a predstavuje prehľad vnútorných zdrojov obce – prírodných, historických, kultúrnych, územno-technických, ľudských, materiálnych a finančných. Táto časť spracovania PRO predstavuje koncentrovaný zdroj informácií o obci s možnosťou ďalšieho využitia do budúcnosti. Základné zdroje informácií pre tvorbu analýzy poskytla obec Honca a využité boli aj existujúce externé zdroje predstavujúce spracované koncepčné materiály (Úrad práce, sociálnych vecí a rodiny, Štatistický úrad SR a pod.). Podklady potrebné pre spracovanie SWOT analýz boli získané formou prieskumu realizovaného priamo v obci, rozhovormi s pracovníkmi obce, zástupcami samosprávy a občanmi.

Následne sa zadefinovali problémové oblasti predstavujúce najkritickejšie body rozvoja obce, ktorých vznik vyplynul z pripravených SWOT analýz, konkrétne z ich slabých stránok a ohrození. Na základe tohto sa získala stratégia rozvoja obce so základnými prioritami jej smerovania v budúcnosti. Obsah stratégie takto predkladá riešenie jednotlivých problémových oblastí rozvoja. Celková stratégia rozvoja obce je rozdelená na víziu, strategický cieľ, prioritné oblasti rozvoja obce, z ktorých vyplynuli opatrenia a následne aktivity.

Aktivity, ktoré si obec zadefinovala sa pretavili do akčných plánov pre jednotlivé oblasti. Akčný plán obsahuje podrobný plán konkrétnych aktivít, ktoré je potrebné vykonať v danom období, daným spôsobom a danými prostriedkami pre dosiahnutie cieľov PRO obce. Jednotlivé akčné plány a projektové návrhy by mali viesť k naplneniu vízie obce. Sú spracované na úrovni činností, časovej a finančnej náročnosti. Ďalej je tu konkretizovaná zodpovednosť za ich realizáciu a ukazovatele na hodnotenie úspešnosti plnenia cieľov, pričom boli zvažované aj možnosti získania finančných prostriedkov z fondov Európskej únie.



1.3 Charakteristika PRO a nadväznosť na základné rozvojové dokumenty

1.3.1 Charakteristika PRO

Prostredníctvom PRO bude obec Honca naplňať svoje rozvojové plány a tým zabezpečovať svoj rozvoj v budúcnosti. Dokument predstavuje súbor prioritných oblastí, opatrení a cieľov smerujúcich k oživeniu hospodárskeho rozvoja a sociálneho rozvoja obce. Dokument PRO sa skladá z nasledovných častí:

- **metodická časť PRO** – opisuje význam a metodiku spracovania PRO, bližšie charakterizuje význam a ciele dokumentu, opisuje metodiku a spôsob spracovania dokumentu, približuje základné pojmy danej problematiky, ako aj súlad so základnými strategickými dokumentmi na podporu regionálneho rozvoja pre obdobie 2024 – 2027 s platnosťou na rok 2030,

- **analyticko-strategická časť PRO** – predstavuje hospodárske a sociálne východiská obce Honca, ktoré predstavujú nevyhnutný predpoklad pre definovanie rozvojovej stratégie a popisujú hlavné sociálno-ekonomické súvislosti vývoja, opisuje programovú štruktúru pre dané programovacie obdobie, konkrétne víziu obce, stratégiu rozvoja obce

- **programová, realizačná a finančná časť PRO** – obsahuje jednotlivé priority a akčné plány, jedná sa o realizačnú časť s možnosťami finančného, inštitucionálneho, organizačného zabezpečenia realizácie PRO a jeho následný monitoring a vyhodnotenie.

1.3.2 Nadväznosť PRO na základné rozvojové dokumenty

Definované prioritné rozvojové oblasti, ciele, opatrenia a aktivity PRO obce sú v súlade so strategickými rozvojovými dokumentmi na úrovni EÚ, SR, NUTS 1, NUTS 2 a NUTS 3.¹


1.3.3 Dokumenty nadnárodnej úrovne

1.3.3.1 Projekt Európa 2030

EÚ potrebuje zaviesť spoločnú energetickú politiku s vnútorným aj vonkajším rozmerom, ktorá nám umožní dosiahnuť väčšiu energetickú efektívnosť a také úspory, ktoré odporúča stratégia Európa 2020, a zároveň diverzifikovať dodávky energie z tretích krajín. Európania musia začať vážne diskutovať o potrebe bezpečnej jadrovej energie v Európe a načrtnúť stály systém stimulov na rozvoj alternatívnych zdrojov energie. Jedným z najdôležitejších aspektov diverzifikácie dodávok energií je vojenská invázia Ruskej federácie na Ukrajinu a Ruská federácia ako agresor tým stratila pozíciu spoľahlivého partnera. Preto je nevyhnutné zamerať sa na alternatívne energetické zdroje a najmä zelené zdroje energií a využívať čo najmenej fosílnych palív.

EÚ musí byť aj naďalej lídrom v boji proti zmene klímy. Ale na to, aby bola efektívnejšia a mala vo vznikajúcom svetovom poriadku skutočnú váhu, sa musí vyhnúť chybám, ktorých

¹ Normalizovaná klasifikácia územných celkov na Slovensku pre potreby štatistického úradu a Eurostatu. NUTS 1 – územie celej krajiny, NUTS 2 – Východné Slovensko, NUTS 3 – Košický kraj.



sme sa dopustili v Kodani. Bude potrebné vypracovať skutočne spoločnú rokovaciu stratégiu, ktorá nám umožní lepšie hájiť naše záujmy.


Európania ako pôvodcovia vyspelej kultúry sa musia vysporiadať s demografickou výzvou. Ak sa neprijmú okamžité opatrenia, naše starnúce spoločnosti budú neudržateľným spôsobom zaťažovať naše dôchodkové a sociálne systémy a systémy zdravotnej starostlivosti a podkopú našu hospodársku konkurencieschopnosť. Medzi prioritné opatrenia musí patriť zvýšenie pomeru žien v aktívnej populácii, uľahčovanie lepšej rovnováhy medzi pracovným a osobným životom, reformovanie nášho prístupu k dôchodku tak, aby sa vnímal ako právo, a nie ako povinnosť a vytvorenie proaktívnejšej avšak prísne kontrolovanej a regulovanej prisťahovaleckej politiky. Tá musí zodpovedať našim demografickým potrebám a potrebám nášho trhu práce. Je nevyhnutné zamerať sa na podporu silných mladých rodín, ktoré majú vyšší potenciál ekonomickej produktivity a rozdeľovať zdroje priamo úmerne k prínosu týchto rodín, nie len demograficky ale najmä ekonomicky a vzdelanostne. Rodiny s vyšším potenciálom zabezpečiť ekonomicky, vzdelanostne či kultúrne vyspelú mladú progresívnu európsku generáciu je nevyhnutné začať radikálne podporovať a poskytovať jej benefity. Je nevyhnutné zvyšovať demografickú krivku už v mladom veku a to najmä zabezpečiť zabránením odlivu „mozgov“ a vytvárať podmienky na jeho udržanie. V rámci EÚ je potrebné posilniť jednotný trh, aby členské štáty odolali pokušeniam hospodárskeho nacionalizmu, a doplniť ho o služby, digitálnu spoločnosť a ďalšie sektory, ktoré pravdepodobne budú hlavnými motormi rastu a tvorby pracovných miest na trhu s 500 miliónmi používateľov a spotrebiteľov. Posilnenie a doplnenie jednotného trhu by mala sprevádzať koordinácia v daňovej oblasti.

Európania najmä členovia EÚ musia zreformovať trh práce a zmodernizovať svoje postupy v oblasti správy a riadenia spoločností. Ak chceme naplno využiť potenciál technologickej revolúcie, musíme výrazne zmeniť štruktúru našich trhov práce. Niektoré členské štáty už úspešne vykonali reformy založené na modeli flexiistoty; musíme sa poučiť z týchto skúseností a prispôbiť ich rozdielnym podmienkam v jednotlivých členských štátoch. Musíme zvýšiť zamestnateľnosť našich pracovníkov a pružnosť našich podnikov v kontexte hospodárstva, ktoré sa stále mení. Zlepšenie produktivity pracovnej sily sa musí stať prioritou a je potrebné zabezpečiť, aby zvýšenie produktivity bolo priamo úmerné úrovni príjmu. Udržateľnosť hospodárskeho a sociálneho modelu Európy bude závisieť od našej schopnosti obnoviť dynamickú rovnováhu medzi hospodárskym, sociálnym a environmentálnym rozmerom rozvoja v týchto oblastiach:

- Hľadanie rastu a pracovných miest.
- Napĺňanie ambícií Európy v sociálnej oblasti prostredníctvom nových cielených politík
- Vytvorenie situácie, z ktorej by všetci prosperovali: nová dohoda pre jednotný trh
- Posilnené hospodárske riadenie: v záujme stability a zjednotenia
- Výzva environmentálnej udržateľnosti
- Vyhnúť sa úskaliam lisabonskej stratégie

1.3.3.2 Partnerská dohoda Slovenskej republiky na roky 2021 - 2027

Partnerská dohoda Slovenskej republiky na roky 2021 - 2027 je základný strategický dokument s celoštátnym dosahom, ktorý vypracuje Slovenská republika za účasti partnerov v súlade s prístupom viacúrovňového riadenia a ktorým sa stanoví stratégia, priority a opatrenia



pre účinné a efektívne využívanie prostriedkov Európskych štrukturálnych a investičných fondov za účelom dosahovania cieľov stratégie Európa 2030.

Úlohou PD SR je definovať strategický prístup na riešenie identifikovaných disparít a rozvojových potrieb, ktoré v súčasnosti bránia dostatočne napĺňať stratégiu inteligentného, udržateľného inkluzívneho rastu a zvyšovať kvalitu života.

Slovensko ako členský štát EÚ akceptuje posilňovanie strategického prístupu v politike súdržnosti, s cieľom ďalej rozvíjať koordinovanú a harmonizovanú implementáciu fondov Únie, ktoré sa budú vykonávať na základe tzv. všeobecného - zdieľaného riadenia.

Zdroje financovania pre nové programové obdobie:

- 1) Európsky fond regionálneho rozvoja (ďalej len „EFRR“),
- 2) Európsky sociálny fond plus1 (ďalej len „ESF+“),
- 3) Kohézny fond,
- 4) Európsky námorný, rybolovný a akvakultúrny fond (ďalej len „ENRAF“),
- 5) Fond pre azyl a migráciu (ďalej len „AMIF“),
- 6) Fond pre vnútornú bezpečnosť (ďalej len „ISF“)
- 7) Nástroj pre riadenie hraníc a víza (ďalej len „BMVI“),

Pre obdobie 2021-2027 zjednodušuje a definuje päť jasných cieľov politiky súdržnosti:

1. Inteligentnejšia Európa – inovatívna a inteligentná transformácia hospodárstva;

- 1.1 Rozšírenie výskumných a inovačných kapacít a využívania pokročilých technológií
- 1.2 Využívania výhod digitalizácie pre občanov, podniky a vlády
- 1.3 Posilnenie rastu a konkurencieschopnosti malých a stredných podnikov, vrátane produktívnych investícií
- 1.4 Rozvoj zručností pre inteligentnú špecializáciu, priemyselnú transformáciu a podnikanie – ľudské zdroje pre inovatívne Slovensko a EÚ

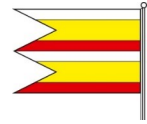
2. Ekologickejšia, nízkouhlíková Európa;

- 2.1 Zvýšenie energetickej efektívnosti, podpora OZE a zníženie emisií skleníkových plynov
- 2.2 Adaptácia na zmenu klímy, prevencia rizík a odolnosti voči katastrofám
- 2.3 Prechod na obehové hospodárstvo, efektívne využívanie zdrojov a zlepšenie kvality ovzdušia
- 2.4 Zlepšenie kvality vôd a stavu ochrany prírody, biodiverzity a krajiny

3. Prepojenejšia Európa – mobilita a regionálna pripojiteľnosť IKT;

- 3.1 Rozvoj udržateľnej, inteligentnej, bezpečnej a intermodálnej siete TEN-T odolnej proti zmene klímy
- 3.2 Rozvoj a podpora udržateľnej, inteligentnej a intermodálnej vnútroštátnej, regionálnej a miestnej mobility odolnej proti zmene klímy, vrátane zlepšeného prístupu k TEN-T a cezhraničnej mobility
- 3.3 Podpora digitálnej pripojiteľnosti

4. Sociálnejšia Európa – vykonávanie Európskeho piliera sociálnych práv;



- 4.1 Zlepšenie prístupu k zamestnaniu pre všetkých uchádzačov o zamestnanie, najmä mladých ľudí a dlhodobo nezamestnaných a znevýhodnených skupín na trhu práce, ako aj neaktívnych osôb a podpora samostatnej zárobkovej činnosti a sociálneho hospodárstva
- 4.2 Modernizácia inštitúcií a služieb trhu práce s cieľom posúdiť a predvídať potreby v oblasti zručností a zabezpečiť včasnú a cieleňú pomoc a podporu v záujme zosúladenia ponuky s potrebami trhu práce, ako aj pri prechodoch medzi zamestnaniami a mobilitou
- 4.3 Podpora lepšej rovnováhy medzi pracovným a súkromným životom vrátane prístupu k starostlivosti o deti a závislé osoby vo väzbe na rodovo vyváženú účasť na trhu práce
- 4.4 Zvýšenie kvality a účinnosti systémov vzdelávania a odbornej prípravy, ako aj ich relevantnosti z hľadiska trhu práce s cieľom podporiť nadobúdanie kľúčových kompetencií, najmä digitálnych zručností. Aktivity v oblasti zvýšenia kvality a účinnosti systémov vzdelávania a odbornej prípravy budú realizované aj prostredníctvom konceptu územného rozvoja v rámci cieľa 5
- 4.5 Zlepšenie prístupu k inkluzívnym a ku kvalitným službám v oblasti vzdelávania, odbornej prípravy a celoživotného vzdelávania
- 4.6 Podpora aktívneho začlenenia s cieľom podporovať rovnosť príležitostí a aktívnu účasť a zlepšenie zamestnateľnosti
- 4.7 Podpora sociálno-ekonomickej integrácie marginalizovaných rómskych komunit (MRK)
- 4.8 Zabezpečenie rovnakého prístupu k zdravotnej starostlivosti vrátane primárnej starostlivosti rozvíjaním infraštruktúry
- 4.9 Podpora sociálnej integrácie osôb ohrozených chudobou alebo sociálnym vylúčením vrátane najodkázanejších osôb a detí
- 4.10 Riešenie materiálnej deprivácie


5. Európa bližšie k občanom – udržateľný a integrovaný rozvoj mestských, vidieckych a pobrežných oblastí prostredníctvom miestnych iniciatív

- 5.1 Regionálny rozvoj, miestny rozvoj a bezpečnosť
- 5.2 Komplexná podpora rozvoja všetkých foriem cestovného ruchu na základe podpory rozvoja špecifík a endogénneho potenciálu regiónov Slovenska
- 5.3 Regióny so špecifickými potrebami

1.3.3.3 Operačné programy (OP)

Prioritné oblasti nového programového obdobia:

- Podnikateľské prostredie priaznivé pre inovácie
- Infraštruktúra pre hospodársky rast a zamestnanosť
- Rozvoj ľudského kapitálu a zlepšenie účasti na trhu práce
- Trvalo udržateľné a efektívne využívanie prírodných zdrojov
- Moderná a profesionálna verejná správa



1.3.4 Operačný program Slovensko

Nové eurofondy na najbližšie roky sú spravované najmä cez nový Program Slovensko. Prostredníctvom neho sa efektívne a spravodlivo investujú vyčlenené prostriedky z rozpočtu EÚ a zo štátneho rozpočtu SR.

Vďaka členstvu v Európskej únii máme možnosť čerpať finančnú podporu na vyrovnávanie regionálnych rozdielov – cez eurofondy. Eurofondy menia Slovensko k lepšiemu a pomáhajú našej krajine stať sa modernejšou. Doteraz sa európske peniaze investovali cez šesť operačných programov, ktoré riadilo šesť rôznych ministerstiev. Program Slovensko prináša zjednodušenie a zefektívnenie celého eurofondového procesu. Keďže bude iba jeden program, budú sa ľahšie presúvať peniaze medzi jednotlivými investičnými prioritami – bez potreby súhlasu Európskej komisie. To pre občanov znamená rýchlejšiu a efektívnejšiu pomoc vo viacerých oblastiach života.

Konkurencieschopnejšie a inteligentnejšie Slovensko (1,9 miliardy eur)

Ide o európsky cieľ politiky **1: Konkurencieschopnejšia a inteligentnejšia Európa**. Investície sú zamerané na podporu vedy, výskumu a inovácií, digitalizáciu, posilnenie malých a stredných podnikov, rozvoj zručností a digitálnu pripojiteľnosť. Je pred nami obrovská šanca posunúť sa vpred. Investície do vedy, výskumu a inovácií prinesú lepšie a kvalitnejšie pracovné miesta a tým aj dôstojnejší život ľudí v regiónoch.


Zelenšie Slovensko (4,2 miliardy eur)

Ide o európsky cieľ politiky **2: Zelenšia, nízkouhlíková Európa**. Investície podpora energetickú efektívnosť, znižovanie emisií skleníkových plynov, energiu z obnoviteľných zdrojov a uskladňovanie energie reflektujúc aj globálnu situáciu a potrebu znižovania závislosti slovenskej ekonomiky na energetických zdrojoch z Ruska. Taktiež sa podpora investície na adaptáciu na zmenu klímy, prístupu k vode, na posilnenie ochrany prírody, biodiverzity a zelenej infraštruktúry, ako aj udržateľnú mestskú mobilitu.

Podstatná časť zdrojov z nových eurofondov pôjde na ochranu prírody a životného prostredia. Na ochranu prírody a biodiverzity je vyčlenených 721 miliónov eur, najmä na podporu chránených častí prírody a krajiny (248 mil. eur) a prieskum, sanáciu a monitorovanie environmentálnych záťaží (239 mil. eur). Pre zdravší život v mestách a obciach budú dôležité investície do udržateľnej mestskej mobility (891 mil. eur), medzi nimi aj investície do ekologickej verejnej dopravy (491 mil. eur) a cyklodopravy (100 mil. eur).

Prepojenejšie Slovensko (2 miliardy eur)

Ide o európsky cieľ politiky **3: Prepojenejšia Európa**. Podporíme rozvoj inteligentnej, bezpečnej, udržateľnej transeurópskej dopravnej siete, ako aj vnútroštátnu, regionálnu a miestnu mobilitu.



Významná časť nových eurofondov je určená na riešenie problémov, ktoré boli v minulosti zanedbávané – budovanie a opravy ciest I. triedy (241 mil. eur), ciest II. a III. triedy (169 mil. eur) a rekonštrukcie miestnych komunikácií (62 mil. eur).

Sociálnejšie a inkluzívnejšie Slovensko (3,3 miliardy eur)

Ide o európsky cieľ politiky **4: Sociálnejšia a inkluzívnejšia Európa**

Investíciami podporíme prístupný trh práce, kvalitné a inkluzívne vzdelávanie, získanie zručností pre lepšiu adaptabilitu a inklúziu na základe potrieb trhu práce, aktívne začlenenie a podporu dostupných sociálnych služieb pre znevýhodnené a najodkázanejšie skupiny obyvateľstva, vrátane marginalizovaných rómskych komunít, rodinné poradne, ako aj podporu sociálnych inovácií a potravinovú a materiálnu pomoc pre najodkázanejšie osoby.

Európa bližšie k občanom (400 miliónov eur)

Ide o európsky cieľ politiky **5: Európa bližšie k občanom**

Investíciami podporíme hospodársky, sociálny a environmentálny rozvoj na regionálnej a miestnej úrovni integrovaným prístupom, a to aj prostredníctvom podpory kultúry a prírodného dedičstva, udržateľného cestovného ruchu, verejných športovísk a bezpečnosti v regiónoch Slovenska.

Fond na spravodlivú transformáciu (441 miliónov eur)

Špecifickým cieľom v novom programovom období je Fond spravodlivej transformácie, ktorý pomôže riešiť sociálne, hospodárske a environmentálne dôsledky regiónom, ktorých sa týka prechod na uhlíkovú neutralitu. Z balíka 441 mil. eur môžu čerpať Prešovský, Košický a Banskobystrický samosprávny kraj.


Celková výška zdrojov z fondov EÚ pre Program Slovensko je 12,594 mld.

1.3.5 Dokumenty národnej úrovne

• Národná stratégia regionálneho a územného rozvoja SR do roku 2030

Národná stratégia je východiskový strategický dokument, ktorého cieľom je komplexne určiť strategický prístup štátu k podpore regionálneho rozvoja v SR. Jej úlohou je pre región na úrovni NUTS 3: identifikovať jeho vnútorný potenciál a špecifikovať jeho možnú konkurencieschopnosť v rámci SR, charakterizovať jeho špecifické stránky a z nich vyplývajúce hlavné konkurenčné výhody v rámci SR ako aj v európskom kontexte, určiť jeho rozvojové strategické ciele a priority.

Cieľom stratégie je podpora udržateľného dynamického inkluzívneho rozvoja komunít a modernej inovačne orientovanej ekonomiky v regiónoch, mestách a obciach Slovenska v prospech zlepšenia životných podmienok ich obyvateľov, kvality ich sídelného prostredia, vytvorenia podmienok pre využitie ich špecifických potenciálov, udržateľné a efektívne



využitie ľudských, ekonomických a prírodných zdrojov, ich rozvoj a ochrana. Pri tom bude potrebné:

a) Zvýšiť efektívnosť jednotlivých priestorovo relevantných politík ich vzájomnou koordináciou na základe reflektovania národných strategických dokumentov, spolu s celkovou koordináciou medzi ústrednými orgánmi štátnej správy a ich strategickými zámermi,

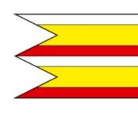
b) Zvýšiť efektívnosť využitia vnútorného potenciálu rozvoja regiónov, miest a obcí posilnením väzieb odvetvových politík na priestor regiónov a obcí a vzájomným prepojením regionálneho a územného plánovania,

c) Zvýšiť efektívnosť využitia zdrojov regiónov, miest a obcí posilnením kapacít, aktívnej účasti a zodpovednosti jednotlivých aktérov ich rozvoja a vytvorením adekvátneho priestoru pre ich účasť na riadení rozvoja

- **Stratégia rozvoja konkurencieschopnosti Slovenska** (schválená uznesením vlády SR) – Lisabonská stratégia pre Slovensko
- **Národná stratégia trvalo udržateľného rozvoja** (schválená uznesením vlády SR)
- **Národný program reforiem SR 2020**
- **Národný investičný plán SR na roky 2020 – 2030**
- **Politika súdržnosti SR**
- **Program odpadového hospodárstva SR na roky 2021 – 2025**
- **Stratégia, zásady a priority štátnej environmentálnej politiky** – zásadou vytýčenou v spomínanom dokumente je aj minimalizácia vzniku, využívanie a správne zneškodňovanie odpadov

1.3.6 Plán obnovy a odolnosti

NARIADENIE EURÓPSKEHO PARLAMENTU A RADY (EÚ) 2021/241 z 12. februára 2021, ktorým sa zriaďuje Mechanizmus na podporu obnovy a odolnosti EURÓPSKY PARLAMENT A RADA EURÓPSKEJ ÚNIE, so zreteľom na Zmluvu o fungovaní Európskej únie, a najmä na jej článok 175 tretí odsek, so zreteľom na návrh Európskej komisie, po postúpení návrhu legislatívneho aktu národným parlamentom, so zreteľom na stanovisko Európskeho hospodárskeho a sociálneho výboru, so zreteľom na stanovisko Výboru regiónov, konajúc v súlade s riadnym legislatívnym postupom, keďže: V súlade s článkami 120 a 121 Zmluvy o fungovaní Európskej únie (ďalej len „ZFEÚ“) sa od členských štátov vyžaduje, aby riadili svoje hospodárske politiky so zámerom prispieť k dosiahnutiu cieľov Únie a v nadväznosti na hlavné smery, ktoré prijme Rada. V článku 148 ZFEÚ sa stanovuje, že členské štáty vykonávajú politiky zamestnanosti, ktoré zohľadňujú usmernenia pre zamestnanosť. Koordinácia hospodárskych politík členských štátov je preto vecou spoločného záujmu.



Cieľové oblasti pre reformy a investície zohľadňujú kľúčové problémy slovenskej ekonomiky a najdôležitejšie spoločenské výzvy. Boli vybraté na základe porovnania výsledkov krajiny oproti priemeru EÚ ako aj podľa spoločných európskych priorít. Vzdelávanie, veda, výskum a inovácie a zdravie patria k oblastiam, v ktorých Slovensko vo výsledkoch v medzinárodnom porovnaní najviac zaostáva a Európska komisia v nich opakovane odporúča zintenzívniť reformné úsilie. Efektívna verejná správa a digitalizácia sú dôležitými faktormi, ktoré ovplyvňujú podnikateľské prostredie a kvalitu života. Zelená ekonomika podporí environmentálnu udržateľnosť, kvalitu života a prispeje k rozvoju zelených inovácií.

Tabuľka 1.1: Rozdelenie alokácie prostriedkov z Plánu obnovy a odolnosti SR na komponenty v piatich kľúčových oblastiach verejných politík aj s príspevkom k stanoveným cieľom zelenej a digitálnej transformácie.

Číslo	NÁZOV KOMPONENTU	POO v mil. €	Digitálny príspevok	Zelený príspevok
	Zelená ekonomika	2 301	170	2 199
1	Obnoviteľné zdroje energie a energetická infraštruktúra	232	25	232
2	Obnova budov	741	0	735
3	Udržateľná doprava	801	145	705
4	Dekarbonizácia priemyslu	368	0	368
5	Adaptácia na zmenu klímy	159	0	159
	Vzdelávanie	892	235	114
6	Dostupnosť, rozvoj a kvalita inkluzívneho vzdelávania na všetkých stupňoch	210	0	39
7	Vzdelávanie pre 21. storočie	469	229	12
8	Zvýšenie výkonnosti slovenských vysokých škôl	213	7	63
	Veda, výskum, inovácie	739	156	79
9	Efektívnejšie riadenie a posilnenie financovania vedy, výskumu a inovácií	633	156	79
10	Lákavosť a udržanie talentov	106	0	0
	Zdravie	1 533	43	311
11	Moderná a dostupná zdravotná starostlivosť	1 163	41	295
12	Humánna, moderná a dostupná starostlivosť o duševné zdravie	105	2	3
13	Dostupná a kvalitná dlhodobá sociálno-zdravotná starostlivosť	265	0	13
	Efektívna verejná správa a digitalizácia	1 110	730	29
14	Zlepšenie podnikateľského prostredia	11	6	0
15	Reforma justície	255	36	18
16	Boj proti korupcii a praniu špinavých peňazí, bezpečnosť a ochrana obyvateľstva	229	73	11
17	Digitálne Slovensko (štát v mobile, kybernetická bezpečnosť, rýchly internet pre každého, digitálna ekonomika)	615	615	0
18	Zdravé, udržateľné a konkurencieschopné verejné financie	0	0	0
	Celkový súčet	6 575	1 334	2 732

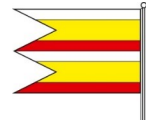
1.3.7 Dokumenty regionálnej úrovne

Program rozvoja - Košický samosprávny kraj na roky 2021-2027.

1. Inteligentnejší kraj – inovatívna a inteligentná transformácia hospodárstva;

1.1 Rozšírenie výskumných a inovačných kapacít a využívania pokročilých technológií

1.2 Využívanie výhod digitalizácie pre občanov, podniky a vlády



1.3 Posilnenie rastu a konkurencieschopnosti malých a stredných podnikov, vrátane produktívnych investícií

1.4 Rozvoj zručností pre inteligentnú špecializáciu, priemyselnú transformáciu a podnikanie – ľudské zdroje pre inovatívne Slovensko a EÚ.

2. Ekologickejší, nízkouhlíkový kraj;

2.1 Zvýšenie energetickej efektívnosti, podpora OZE a zníženie emisií skleníkových plynov

2.2 Adaptácia na zmenu klímy, prevencia rizík a odolnosti voči katastrofám

2.3 Prechod na obehové hospodárstvo, efektívne využívanie zdrojov a zlepšenie kvality ovzdušia

2.4 Zlepšenie kvality vôd a stavu ochrany prírody, biodiverzity a krajiny.

3. Prepojenejší kraj – mobilita a regionálna pripojiteľnosť IKT;

3.1 Rozvoj udržateľnej, inteligentnej, bezpečnej a intermodálnej siete TEN-T odolnej proti zmene klímy

3.2 Rozvoj a podpora udržateľnej, inteligentnej a intermodálnej vnútroštátnej, regionálnej a miestnej mobility odolnej proti zmene klímy, vrátane zlepšeného prístupu k TEN-T a cezhraničnej mobility

3.3 Podpora digitálnej pripojiteľnosti

4. Sociálnejší kraj – vykonávanie Európskeho piliera sociálnych práv;

4.1 Zlepšenie prístupu k zamestnaniu pre všetkých uchádzačov o zamestnanie, najmä mladých ľudí a dlhodobo nezamestnaných a znevýhodnených skupín na trhu práce, ako aj neaktívnych osôb a podpora samostatnej zárobkovej činnosti a sociálneho hospodárstva

4.2 Modernizácia inštitúcií a služieb trhu práce s cieľom posúdiť a predvídať potreby v oblasti zručností a zabezpečiť včasnú a cieleňú pomoc a podporu v záujme zosúladenia ponuky s potrebami trhu práce, ako aj pri prechodoch medzi zamestnaniami a mobilitou

4.3 Podpora lepšej rovnováhy medzi pracovným a súkromným životom vrátane prístupu k starostlivosti o deti a závislé osoby vo väzbe na rodovo vyváženú účasť na trhu práce

4.4 Zvýšenie kvality a účinnosti systémov vzdelávania a odbornej prípravy, ako aj ich relevantnosti z hľadiska trhu práce s cieľom podporiť nadobúdanie kľúčových kompetencií, najmä digitálnych zručností

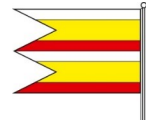
Aktivity v oblasti zvýšenia kvality a účinnosti systémov vzdelávania a odbornej prípravy budú realizované aj prostredníctvom konceptu územného rozvoja v rámci cieľa

4.5 Zlepšenie prístupu k inkluzívnym a ku kvalitným službám v oblasti vzdelávania, odbornej prípravy a celoživotného vzdelávania

4.6 Podpora aktívneho začlenenia s cieľom podporovať rovnosť príležitostí a aktívnu účasť a zlepšenie zamestnateľnosti

4.7 Podpora sociálno-ekonomickej integrácie marginalizovaných rómskych komunít (MRK)

4.8 Zabezpečenie rovnakého prístupu k zdravotnej starostlivosti vrátane primárnej starostlivosti rozvíjaním infraštruktúry



4.9 Podpora sociálnej integrácie osôb ohrozených chudobou alebo sociálnym vylúčením vrátane najodkázanejších osôb a detí

4.10 Riešenie materiálnej deprivácie

5. Kraj bližšie k občanom – udržateľný a integrovaný rozvoj mestských, vidieckych a pobrežných oblastí prostredníctvom miestnych iniciatív

5.1 Regionálny rozvoj, miestny rozvoj a bezpečnosť

5.2 Komplexná podpora rozvoja všetkých foriem cestovného ruchu na základe podpory rozvoja špecifík a endogénneho potenciálu regiónov Slovenska

5.3 Regióny so špecifickými potrebami

Program hospodárskeho a sociálneho rozvoja obce na roky 2024 – 2027 (2030):

- nie je v rozpore s Programom hospodárskeho rozvoja a sociálneho rozvoja a Územným plánom príslušného samosprávneho kraja,
- bude v súlade s cieľmi a opatreniami stanovenými v Programe odpadového hospodárstva príslušného kraja, platnom v čase vypracovávania jednotlivých projektov.

V súvislosti s Územným plánom je nevyhnutné dodržať nasledovné podmienky:

- Pri realizácii predložených zámerov treba dodržať zákon číslo 135/1961 Zb. v znení neskorších predpisov v nadväznosti na vyhlášku číslo 35/1984 Zb., ako i príslušné STN.
- V zmysle § 3 ods. 5 cestného zákona, štátnu správu vo veciach ciest II. a III. triedy vykonávajú okresné úrady - odbor cestnej dopravy a pozemných komunikácií.
- Pri zásahu do ciest II. triedy je potrebné postupovať v zmysle zákona č.135/1961 Zb. o pozemných komunikáciách (cestný zákon) v znení neskorších predpisov.
- V zmysle § 3 ods. 2 cestného zákona, miestnu štátnu správu vo veciach miestnych ciest a účelových ciest vykonávajú obce, ako prenesený výkon štátnej správy, pri miestnych a účelových cestách v k. ú. je to príslušná obec.

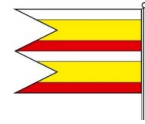
1.3.8 Nadväznosť PRO na zákony, rozhodnutia a usmernenia orgánov štátnej správy

1.3.8.1 Úsek štátnej správy ochrany prírody a krajiny

Pri realizácii aktivít spadajúcich do územia NATURA 2000 bude potrebné uplatňovať ustanovenia zákona NR SR č. 543/2002 Z.z. (zákon o ochrane prírody a krajiny).

1.3.8.2 Okresný úrad, pozemkový a lesný odbor

Podľa stanoviska vo veci **ochrany poľnohospodárskej pôdy**, v ktorom sa posudzuje dodržiavanie ustanovení § 12 zákona NR SR č. 220/2004 Z.z. o ochrane a využívaní poľnohospodárskej pôdy a o zmene zákona NR SR č. 245/2003 Z.z. o integrovanej prevencii a kontrole znečisťovania životného prostredia a o zmene a doplnení niektorých zákonov pre



využitie poľnohospodárskej pôdy na nepoľnohospodárske účely a §13 tohto zákona, v zmysle ktorého návrhy nepoľnohospodárskeho využitia poľnohospodárskej pôdy pri každom obstarávaní a spracúvaní územnoplánovacej dokumentácie musia byť odsúhlasené orgánom ochrany poľnohospodárskej pôdy, ktorým je príslušný Okresný úrad, odbor právnych prostriedkov, referát pôdohospodárstva.

Podľa stanoviska vo veci **ochrany lesných pozemkov**, v ktorom sa posudzuje dodržiavanie ustanovení § 5 zákona NR SR č. 326/2005 Z.z. o lesoch v zmysle § 6 ods. 1 až 3 je spracovateľ dokumentácie povinný dbať na ochranu lesných pozemkov, na zabezpečenie funkcií lesov navrhnúť a odôvodniť najvhodnejšie riešenie z hľadiska ochrany lesných pozemkov a vyhodnotiť možné dôsledky alternatívnych riešení vrátane ich ekonomických dosahov.

1.3.8.3 Krajský pamiatkový úrad

Národnú kultúrnu pamiatku definujeme podľa zákona č. 49/2002 Z.z. o ochrane pamiatkového fondu ako hnutelnú alebo nehnuteľnú vec pamiatkovej hodnoty, ktorá je z dôvodu ochrany vyhlásená za národnú kultúrnu pamiatku a je evidovaná v Ústrednom zozname pamiatkového fondu (ÚZPF). Ak ide o archeologický nález, kultúrnou pamiatkou môže byť aj neodkrytá hnutelná vec alebo neodkrytá nehnuteľná vec, zistená metódami a technikami archeologického výskumu.

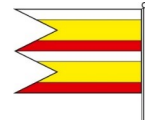
V strategických dokumentoch je možné vyznačiť aj také objekty, ktoré v zmysle zákona NR SR 49/2002 Z.z. o ochrane pamiatkového fondu nie sú evidované ako národné kultúrne pamiatky, ale majú svoju historickú hodnotu. Tie obec môže evidovať ako pamätihodnosti obce v Evidencii pamätihodností obce podľa § 14 ods. 4 pamiatkového zákona.

Podľa pamiatkového zákona č. 49/2002 Z.z. a vyhlášky MK SR 253/2010 Z.z., ktorou sa vykonáva pamiatkový zákon sú chránené aj archeologické nálezy a náleziská odkryté aj neodkryté v pôvodných nálezových súvislostiach, nachádzajú sa v zemi, na jej povrchu alebo pod vodou. V zmysle § 41 pamiatkového zákona sú určované základné podmienky ochrany archeologických nálezov a nálezísk v miestach, kde nebude predpísaný archeologický výskum. Podľa § 40 ods. 2 a 3 pamiatkového zákona a § 127 stavebného zákona, v prípade zistenia, resp. narušenia archeologických nálezov počas stavby musí nálezca alebo osoba zodpovedná za vykonanie prác ohlásiť nález krajskému pamiatkovému úradu. Do obhliadky je nálezca povinný zabezpečiť nálezisko proti ďalším aktivitám.

V súlade s § 44a pamiatkového zákona záväzné stanovisko podľa § 30 ods. 4 pamiatkového zákona po uplynutí 3 rokov odo dňa jeho vydania stráca platnosť, ak nedošlo k jeho použitiu na účel, na ktoré je určené.

A/ Prípadné evidované archeologické nálezisko / historický objekt a ich ochrana.

B/ V prípade realizácie zemných prác v katastrálnom území obce je z hľadiska ochrany archeologických nálezov a nálezísk v zmysle zákona č.49/2002 Z.z. o ochrane pamiatkového fondu v znení neskorších predpisov a zákona č. 50/1976 Zb. o územnom plánovaní a stavebnom poriadku (stavebný zákon) v znení neskorších predpisov potrebné ku realizácii každej pripravovanej stavebnej činnosti ako aj rekonštrukcii historických objektov, ktorá predpokladá zemné práce na predmetnom území vyžiadať si vyjadrenie príslušného Krajského pamiatkového úradu. Krajský pamiatkový úrad bude posudzovať každý projekt jednotlivo z hľadiska prípustnosti prác a nevyhnutnosti vykonávať archeologický výskum.



V prípade národných archeologických nálezov je potrebné postupovať podľa ustanovenia § 40 ods.2,3,10 pamiatkového zákona, hlavne musí nálezca alebo osoba zodpovedná za vykonanie prác – tieto práce zastaviť, ohlásiť nález krajskému pamiatkovému úradu. Do obhliadky je nálezca povinný zabezpečiť nálezisko proti ďalším aktivitám.

C/ Pri úpravách objektov a pri novej výstavbe uplatňovať charakteristické regionálne architektonické prvky, uvedené v bode „D“ záväzného stanoviska.

D/ V zmysle § 14 ods. 1 pamiatkového zákona je povinnosťou obce v prípade existencie zachovať, chrániť, obnoviť a využívať pamiatkový fond na území obce t.j. archeologické nálezy a náleziská a evidované pamätihodnosti obce, historický typ zástavby a utvárať pre to všetky potrebné podmienky.

E/ V zmysle §14 ods. 4 pamiatkového zákona obec môže rozhodnúť o utvorení o odbornom vedení evidencie pamätihodnosti obce. Do evidencie pamätihodnosti obce možno zaradiť okrem hnutelných vecí a nehnuteľných vecí aj kombinované diela prírody a človeka, historické udalosti, názvy ulíc, zemepisné a katastrálne názvy, ktoré sa viažu k histórii a osobnostiam obce.

F/ Rešpektovať podmienky vyplývajúce s nadradenej Územnoplánovacej dokumentácie Veľkého územného celku kraja a to konkrétne body:

1. V oblasti usporiadania územia, osídlenia a rozvoja sídelnej štruktúry zachovať pôvodný špecifický ráz vidieckeho priestoru, vychádzať z pôvodného charakteru zástavby a historicky utvorenej okolitej krajiny, zachovať historicky utváraný typ zástavby obcí a zohľadňovať národopisné špecifiká jednotlivých regiónov.

2. V oblasti usporiadania územia z hľadiska kultúrneho dedičstva.

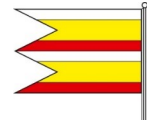
2.1. Rešpektovať pamiatkový fond a kultúrne dedičstvo, vo všetkých okresoch príslušného kraja, predovšetkým chrániť najcennejšie objekty a súbory objektov zaradené, alebo navrhované na zariadenie do kategórie pamiatkových území pamiatkových rezervácií a pamiatkových zón, pamiatkových objektov a nehnuteľných národných kultúrnych pamiatok, vrátane ich vyhlásených ochranných pásiem, chrániť ich a využívať v súlade s ustanoveniami zákona o ochrane pamiatkového fondu v znení neskorších predpisov.

2.2. Utvárať podmienky na ochranu pamiatkového fondu a spolupracovať s orgánmi štátnej správy na úseku ochrany pamiatkového fondu pri záchrane, obnove a využívaní pamiatkového fondu, pamiatkových území a ich ochranných pásiem v súlade s ustanoveniami zákona č.42/2002 Z.z o ochrane pamiatkového fondu. Obdobne utvárať podmienky pre ochranu pamätihodnosti miest a obcí a spolupracovať s orgánmi samosprávy miest a obcí v rámci kraja.

2.3. Zabezpečiť osobitnú pozornosť a zvýšenú ochranu evidovaným, známym a predpokladaným archeologickým náleziskám a lokalitám v súlade s ustanoveniami zákona č.49/2002 Z.z. o ochrane pamiatkového fondu.

2.4 Rešpektovať typické formy a štruktúry osídlenia, charakterizuje jednotlivé špecifické regióny kraja vo vzťahu k staviteľstvu, ľudovému umeniu, typickým formám hospodárskych aktivít a väzbám s prírodným prostredím, v súlade so súčasnou krajinou štruktúrou v jednotlivých regiónoch a s ustanoveniami Európskeho dohovoru v krajine.

Podmienky ochrany územia a prírodnej pamiatky sú rešpektované pre akúkoľvek činnosť v území a sú definované v príslušných právnych predpisoch.



Pri realizácii činností v priestorovej súvislosti s týmito územiaми alebo inými chránenými územiaми v okolí alebo s možným vplyvom na predmet ich ochrany bude potrebné dôsledné individuálne posúdenie vplyvov na životné prostredie a pri realizácii aktivít dodržanie príslušných mineralizačných opatrení.

Podrobná dokumentácia k zhodnoteniu vplyvu na životné prostredie obec zosumarizuje k realizácii konkrétnych priorít, opatrení a aktivít. Za takých predpokladov sa negatívne vplyvy na chránené územia neočakávajú. Bude potrebné uplatňovať ustanovenia zákona NR SR č. 543/2002 Z. z. (zákon o ochrane prírody a krajiny).

1.3.8.4 Odbor starostlivosti o životné prostredie

- **Pred schválením dokumentu PHRSR požiadať orgán ochrany prírody a krajiny o stanovisko vydané podľa § 9 ods. 1 ods. o) zákona o ochrane prírody a krajiny.**
- Výstupy ekonomických a iných činností stanovené v PHRSR, ak budú vypracovávané v rámci jednotlivých projektov, budú musieť byť v súlade s cieľmi a opatreniami stanovenými v Programe odpadového hospodárstva príslušného kraja, platnom v čase vypracovania jednotlivých projektov.

Povinnosti zo strany samosprávy

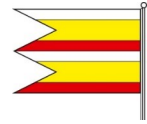
Opatrenia na zlepšenie kvality ovzdušia vyplývajúce z príslušného regionálneho Integrovaného programu na zlepšenie kvality ovzdušia v oblasti riadenia kvality ovzdušia (ak relevantné):

V jednotlivých oblastiach sa javia ako vhodné nasledujúce opatrenia na zlepšenie kvality ovzdušia:

V oblasti verejnoprospešných prác:

- realizovať výsadbu vzrastlej zelene v urbanizovanom prostredí
- parky zavlažovať a čistiť, trávniky kosiť pred zakvitnutím, skosenú trávu zhrabovať a likvidovať
- obmedzenie budovania spevnených plôch, zvyšovanie zatrávených plôch
- rozširovanie a zahusťovanie líniovej zelene
- zintenzívnenie čistenia a polievania komunikácií
- včasné a dôsledné odstránenie zimného posypu ciest
- rozširovať pešie zóny
- rozširovať odychovo-športové areály
- informačná kampaň o správnom využívaní tuhých palív, o možnostiach využívania zložiek komunálneho odpadu energetickým spôsobom

Oblasť regulácie domácnosti:



- podpora centrálného vykurovania
- predchádzanie odpájania účastníkov od centrálného vykurovania
- predchádzanie zavádzania lokálneho vykurovania pevnými palivami
- podpora výraznejšieho využívania obnoviteľných zdrojov energie a racionálneho využívania neobnoviteľných zdrojov energie
- zatepľovanie, rekonštrukcia a modernizácia objektov

Niektoré z týchto opatrení sa podarilo konkrétnejšie zahrnúť pre riešenú oblasť kvality ovzdušia a sú uvedené v príslušnej kapitole.

Zlepšenie čistoty ovzdušia možno zabezpečiť aj týmito opatreniami:

a) vhodná úprava zdrojov znečistenia:

- Likvidácia nevhodných starších prevádzok. Najväčšími znečisťovateľmi ovzdušia sú často staré neekonomické prevádzkarne, ktoré možno len veľmi ťažko upraviť tak, aby sa ich negatívny vplyv na krajinu zlepšil, a preto sa musia nahradiť výstavbou nových závodov, hygienicky dobre zabezpečených.

- Spaľovanie vhodnejších palív. V dôsledku nedostatku vhodných palív menej sírnatých, menej popolnatých a pod.) využívať kvalitnejšie palivá tam, kde je „nutnejšie“ čistejšie ovzdušie (sídľiská) a tiež tam, kde nemožno použiť iné opatrenia (domáce kúreniská).

- Zavádzanie nových technologických postupov do výroby. Novopostavené závody by zásadne mali byť vybavené najnovšou technológiou, ktorá zaistí maximálnu možnú ochranu ovzdušia.

- Zabránenie povrchovej prašnosti. To znamená pravidelné čistenie ulíc na sídľiskách, zamedzenie účinkov veternej erózie a rekultivácia výsypiek prašných materiálov zvýšením rozptylu exhalácií.

Týmto opatrením sa neznížil celkový úlet škodlivín do ovzdušia, ale sa rozptýli do veľkého priestoru, takže nie sú prekračované koncentrácie, ktoré povoľujú príslušné normy.

Toto množstvo možno doceliť nasledovnými opatreniami:

a) Vhodné umiestnenie závodov. Prevádzky, ktoré produkujú škodliviny, musia byť umiestnené do dobre vetrateľnej krajiny (rovinaté územie, veterné plochy). Vo zvláštnom teréne by výšky komínov mali presahovať výšky pahorkov.

b) Vyvedenie škodlivých látok do väčších výšok atmosféry.


Tento účinok možno dosiahnuť:

- výstavbou vyšších komínov
- prudším výstupom dymovej vlny z komínov – tomuto napomáha väčšia vstupná rýchlosť dymu, jeho vyššia teplota, tepelná a objemová výdatnosť splodín a pod.

c) Výsadba zelene v širokom okolí zdrojov exhalátov. Je potrebné vysadzovať len odolné druhy, ktoré umožnia väčší rozptyl (miešanie vzduchových mäs) a tiež čiastočnú likvidáciu škodlivín.

Informácie o ochrannom pásme vodného toku (ak relevantné):

a) Správca vodného toku, ktorým je Slovenský vodohospodársky podnik, š. p. Odštepny závod príslušného kraja, (ďalej len „správca vodného toku“), je oprávnený v zmysle ustanovení § 49 a § 50 zákona č. 364/2004 Z. z. o vodách a o zmene zákona Slovenskej národnej rady č.



372/1990 Zb. o priestupkoch v znení neskorších predpisov (vodný zákon) v znení neskorších predpisov (ďalej len „vodný zákon“) vstupovať na pobrežné pozemky, ktoré slúžia ako manipulačné pásmo pri vykonávaní správy a údržby koryta toku, resp. ako priestorová rezerva pre realizáciu prípadných protipovodňových opatrení.

b) Vlastník pobrežného pozemku je pritom povinný umožniť správcovi vodného toku výkon jeho oprávnenia a strpieť vykonanie príslušných prác. Šírka pásma charakterizujúceho pobrežný pozemok je zákonom stanovená do vzdialenosti 10,0 m pri vodohospodársky významnom vodnom toku a drobnom vodnom toku do 5,0 m od brehovej čiary, pri ochrannej hrádzi vodného toku do 10,0 m od vzdušnej a návodnej päty hrádze.

c) Do vymedzeného pobrežného pozemku nie je možné umiestňovať zariadenia a vedenia technickej infraštruktúry, stavby trvalého charakteru, súvislú vzrastlú zeleň, ani ho inak poľnohospodársky obhospodarovať. Situovanie nových stavebných objektov musí byť v súlade so zákonom č. 7/2010 Z. z. o ochrane pred povodňami v znení neskorších predpisov (ďalej len „zákon o ochrane pred povodňami“).

d) Upozornenie, že správca toku nemá na vodných tokoch pretekajúcich katastrálnym územím obce (ak relevantné) vysledované inundačné územie, pričom vplyvom povodňových prietokov v týchto vodných tokoch môže dochádzať k zaplavovaniu k nim priláhlého územia a tým aj objektov situovaných v dotknutých lokalitách. Vzhľadom na možné povodňové riziko vodných tokov nebude zodpovedať za prípadné škody vzniknuté na objektoch z titulu vybreženia vôd počas povodňových prietokov, resp. zaliatím objektov vnútornými vodami.

e) Vzhľadom na možné riziká je potrebné zabezpečiť ochranu inundačných území vodných tokov s retenčným potenciálom, zamedziť v nich v budúcnosti výstavbu a iné nevhodné činnosti v zmysle požiadaviek zákona o ochrane pred povodňami.

V ochrannom pásme vodného toku, kde nie je prípustná orba, stavanie objektov, zmena reliéfu ťažbou, navážkami, manipulácia s látkami škodiacimi vodám, výstavba súbežných inžinierskych sietí a ťažba zeminy, pri ktorej sa ochranné pásmo rozširuje na 20 m od brehovej čiary. Minimálna šírka ochranného pásma je stanovená na 4,0 m (6,0 m) od brehovej čiary pre vodné toky, ktoré majú šírku medzi brehovými čiarami do 10,0 m (10,0 - 50,0 m).

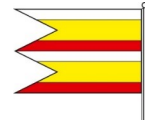
a) Pri realizácii konkrétnych zámerov rešpektovať Závaznú časť Územného plánu VÚC príslušného kraja, v platnom znení. Zároveň pri plánovaní realizácie zámerov, projektov a aktivít dôsledné vyhodnotenie aj obmedzenie nových záberov najkvalitnejšej poľnohospodárskej pôdy a chránenej poľnohospodárskej pôdy v katastrálnom území obce. Tieto sú možné len v nevyhnutých prípadoch a v odôvodnenom rozsahu.

b) Pri zabezpečovaní plnenia programu rozvoja obce v prípade predpokladu napájania miestnych a účelových komunikácií na cestu III. triedy a plánované činnosti v jej ochrannom pásme je potrebné dodržať podmienky, ktoré stanoví správca ciest II. a III. triedy príslušného kraja, na základe písomného vyžiadania.

V prípade zásahu do ciest II. a III. triedy je nutné dodržať nasledovné podmienky:

a) dodržať šírkové usporiadanie parametrov ciest v zmysle platných noriem,

b) podľa § 15 ods. 3 písm. d) vyhlášky č. 35/1984 Zb., ktorou sa vykonáva zákon o pozemných komunikáciách dodržať cestné ochranné pásmo, t. j. 20 metrov od osi vozovky ciest III. triedy mimo zastavaného územia.



Údaje týkajúce sa výskytu prvkov územného systému ekologickej stability v predmetnom území:

Je možné čerpať ich z dokumentu RUSES príslušného okresu (2019) alebo požiadať o údaje príslušnú odbornú organizáciu ochrany prírody ŠOP SR SCHKO, ktorá je podľa § 65a ods. 1 zákona č. 543/2002 Z. z. o ochrane prírody a krajiny v znení neskorších predpisov (ďalej len „zákon o ochrane prírody a krajiny“) odbornou organizáciou, a ktorá podľa § 65a ods. 2 písm. h) zákona o ochrane prírody a krajiny vyhotovuje, obstaráva a vedie vybranú dokumentáciu ochrany prírody a krajiny a iné odborné podklady s ňou súvisiace, poskytuje informácie z nej a realizuje vybrané opatrenia z nej vyplývajúce.

1.4 Základné pojmy

Akčný plán – predstavuje súbor logicky a hierarchicky prepojených súčastí programu podporujúcich realizáciu strategického cieľa, pričom súčasťou akčného plánu sú špecifické ciele, opatrenia a úlohy.


Centrálny koordinačný orgán (CKO) - Dňa 13. marca 2013 bol prijatý zákon č. 60/2013 Z. z., ktorým sa mení a dopĺňa zákon č. 575/2001 Z. z. o organizácii činnosti vlády a organizácii ústrednej štátnej správy v znení neskorších predpisov. Uvedeným zákonom došlo k presunu kompetencie Ministerstva dopravy, výstavby a regionálneho rozvoja SR (ďalej len „MDVRR SR“) v oblasti koordinácie využívania finančných prostriedkov z fondov EÚ na ÚV SR s účinnosťou od 1. apríla 2013. Od tohto dátumu ÚV SR vykonáva funkciu CKO a zodpovedá za prípravu PD SR na obdobie 2021 - 2027.

Cieľ Európska územná spolupráca – jeden z dvoch cieľov kohéznej politiky EÚ financovaný z ERDF. V rámci cieľa Európska územná spolupráca sa z ERDF podporuje: cezhraničná spolupráca (podporované regióny na úrovni NUTS 3); nadnárodná spolupráca (regióny na úrovni NUTS 2); medziregionálna spolupráca (celé územie Európskej únie).

Cieľ Investovanie do rastu a zamestnanosti – jeden z dvoch cieľov kohéznej politiky EÚ financovaný z KF, ERDF a ESF. Prostriedky pre cieľ „Investovanie do rastu a zamestnanosti“ sa rozdelia medzi tieto 3 kategórie regiónov úrovne NUTS 2: menej rozvinuté regióny, ktorých HDP na obyvateľa je menej ako 75 % priemerného HDP v EÚ-27; prechodné regióny, ktorých HDP na obyvateľa je medzi 75 % a 90 % priemerného HDP v EÚ-27; viac rozvinuté regióny, ktorých HDP na obyvateľa je viac ako 90 % priemerného HDP v EÚ-27.

Činnosť (aktívita) – v rámci programov a projektov je chápaný ako vecne, časovo, finančne, organizačne alebo inak vymedzený samostatný prvok, zahrňujúci skupinu krokov alebo podrobnejších úloh vykonávaných v procese programu/projektu so svojimi hmotnými alebo nehmotným vstupmi a výstupmi (výsledkami).

Disparity – sú hlavné prekážky, bariéry, ktoré je nutné prekonať, aby bol dosiahnutý cieľ stratégie. Sú výsledkom syntézy identifikovaných slabých stránok a ohrození, uvedených v SWOT analýze.



Efektívnosť – pomer medzi finančným vstupom a dosiahnutým výstupom, výsledkom, a/alebo dopadom.

Európska únia – je politické a ekonomické zoskupenie demokratických štátov, ktoré sa dobrovoľne spojili do tohto zoskupenia na dosiahnutie spoločných cieľov a jednoty v Európe pomocou jednotnej zahraničnej a vnútornej politiky. Európska únia však nie je dnes konečnou formou integrácie a bude sa ďalej rozširovať, tak ako sa budú vytvárať podmienky pre toto rozširovanie v samotnej EÚ, ako aj v štátoch, ktoré budú do EÚ vstupovať.

Európsky fond regionálneho rozvoja (ERDF) – finančný nástroj štrukturálnej a regionálnej politiky EÚ, ktorý prispieva k financovaniu pomoci na posilnenie ekonomickej a sociálnej súdržnosti odstraňovaním regionálnych rozdielov cestou podpory rozvoja a štrukturálneho prispôsobenia sa regionálnych ekonomík. Zahŕňa aj adaptáciu upadajúcich priemyselných regiónov a zaostávajúcich regiónov a podporu cezhraničnej, nadnárodnej a medziregionálnej spolupráce (článok 2 nariadenia o ERDF).

Európsky sociálny fond (ESF) – ide o finančný nástroj štrukturálnej a regionálnej politiky EÚ prispievajúci k napĺňaniu priorít EÚ ako posilňovanie ekonomickej a sociálnej súdržnosti zlepšovaním podmienok pre zamestnanosť a tvorbu pracovných príležitostí, podporou vyššej úrovne zamestnanosti a väčšieho počtu a lepších pracovných miest. A to cestou podpory politik členských krajín s cieľom dosiahnuť plnú zamestnanosť, kvalitu a produktivitu práce, propagovať sociálne začleňovanie (inklúziu), vrátane prístupu znevýhodnených ľudí k práci, a znižovať národné, regionálne a miestne rozdiely (článok 2 nariadenia o ERDF).

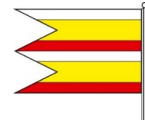
Faktory rozvoja – predstavujú hlavné impulzy, ktorých využitie vedie k zmiernovaniu identifikovaných disparít. Faktory rozvoja môžu predstavovať existujúce, alebo budúce impulzy.

Inovačné póly rastu – sú tvorené definovanými centrami osídlenia (krajské mestá, mestá sídiel okresných a obvodných úradov) a časťou území ťažísk osídlenia prvej a druhej úrovne (súčasťou týchto ťažísk sú okrem vyššie spomínaných centier osídlenia aj niektoré centrá, ktoré sú označované ako kohézne póly rastu) v súlade s Koncepciou územného rozvoja SR.

Kohézne póly rastu – sú tvorené definovanými centrami osídlenia kohézneho významu v príslušnom území. Plnia niektoré funkcie vyššieho významu aj pre príľahlé obce. Sú v nich sústredené rozhodujúce zariadenia lokálneho významu. Sú to predovšetkým centrá, ktoré plnia už v súčasnosti niektoré funkcie vyššieho významu aj pre príľahlé obce, a ktoré spĺňajú dobré lokalizačné faktory s dostupnosťou príľahlých obcí.

Kohézny fond – finančný nástroj kohéznej politiky EÚ na účely posilnenia hospodárskej a sociálnej súdržnosti Spoločenstva v záujme podpory trvalo udržateľného rozvoja (čl. 1 nariadenia o KF). Oprávnené na financovanie z KF sú tie členské štáty, ktorých HND na obyvateľa v PPS vypočítaný na základe údajov Spoločenstva za posledné tri dostupné roky je nižší ako 90% priemeru Spoločenstva (čl. 5 všeobecného nariadenia).

Kritická oblasť – je to problémová oblasť, ktorá najviac obmedzuje budúci rozvoj a preto potrebuje zásah verejnej správy – alokáciu verejných financií. Kritická oblasť predstavuje ďalšiu etapu programovania, v ktorej sa vytvárajú logické štruktúry (SWOT) z voľne združených faktov v popisnej analýze.



Marginalizované rómske komunity – koncentrácie Rómov, ktorí trpia vysokou mierou sociálnej exklúzie a deprivácie.

Národná stratégia regionálneho rozvoja – Národná stratégia bola vypracovaná v súlade s inými strategickými a koncepčnými dokumentmi, napr. v oblasti politiky súdržnosti nadväzuje na Národný strategický referenčný rámec SR 2021 - 2027 (vrátane operačných programov), v oblasti územného rozvoja je koordinovaná súbežne s aktualizáciou KURS 2021. Národná stratégia tiež vychádza z Lisabonskej stratégie EÚ a jej rozpracovania pre Slovensko v rámci dokumentov, ako je Stratégia rozvoja konkurencieschopnosti Slovenska do roku 2030, Národný program reforiem SR a Modernizačný program Slovensko 21.


NATURA 2000 – je názov sústavy chránených území členských krajín Európskej únie a jej hlavným cieľom je zachovanie prírodného dedičstva, ktoré je významné nielen pre príslušný členský štát, ale najmä pre EÚ ako celok. Táto sústava chránených území má zabezpečiť ochranu najzväčnejších a najviac ohrozených druhov voľne rastúcich rastlín, voľne žijúcich živočíchov a prírodných biotopov vyskytujúcich sa na území štátov Európskej únie a prostredníctvom ochrany týchto druhov a biotopov zabezpečiť zachovanie biologickej rôznorodosti v celej Európskej únii.

Opatrenie – prostriedok, ktorým po určitú dobu zabezpečujeme príslušnú prioritu. Ako súbor podmienok pre riešenie projektov a finančných podpôr k jednému cieľu. V programoch predstavuje konkretizáciu cieľov priority (napr. definíciu činností, ktoré program podporuje, kritéria pre výber projektov a ich sledovanie, kritéria pre žiadateľov podpory, pravidlá financovania). Ide vlastne o pomenovanie zásahu verejnej správy za účelom dosiahnutia špecifických cieľov. Opatrenie obsahuje nástroje, ktoré môžu mať charakter programu, projektu, založenia inštitúcie, regulácie prostredníctvom normy, finančného mechanizmu (grantová alebo pôžičková schéma). Opatrenie okrem toho predstavuje súbor činností smerujúcich k efektívnej alokácii verejných zdrojov a vymedzuje priestor pre spoluprácu všetkých partnerov s dlhodobým záujmom v území.

Operačný program – dokument predložený členským štátom a prijatý Komisiou, ktorý určuje stratégiu rozvoja pomocou jednotného súboru priorít, na dosiahnutie ktorých sa bude žiadať pomoc z niektorého fondu alebo v prípade cieľa konvergencia z Kohézneho fondu a ERDF (článok 2 všeobecného nariadenia).

Pamäťové a fondové inštitúcie – inštitúcie zaoberajúce sa uchovávaním, ochranou a sprístupňovaním spoločenského poznania, poznatkov o kultúrnom dedičstve, umení a kultúre, jedinečných informácií a predmetov odbornej a laickej verejnosti. Medzi pamäťové a fondové inštitúcie patria archívy, knižnice, múzeá, galérie, pracoviská pre ochranu pamiatkového fondu, špecializované ústavy, špecializované odborné pracoviská v oblasti kultúry, vysoké školy, Slovenská akadémia vied, organizácie pre správu a ochranu autorských práv a organizácie na ochranu duševného a priemyselného vlastníctva.

Partnerská dohoda – v zmysle legislatívy (nariadení) Európskej únie každý členský štát predkladá pred začiatkom programového obdobia Európskej komisii vlastný rámcový programový dokument, Národnú stratégiu regionálneho rozvoja. Tento dokument predstavuje primárny nástroj na prípravu programovania fondov. Stanovuje národné priority, ktoré budú spolufinancované zo štrukturálnych fondov a Kohézneho fondu v nadväznosti na Strategické



usmernenia Spoločenstva, ktoré definujú rámce pre intervencie fondov na európskej úrovni. Zabezpečuje, že pomoc z fondov bude využitá v súlade so Strategickými usmerneniami Spoločenstva. Taktiež určí prepojenie medzi prioritami Spoločenstva na jednej strane a Národným programom reforiem na druhej strane. Návrh všeobecného nariadenia Rady, čl. 25, ods. 3 dáva členskému štátu na výber, či začleniť cieľ Európska územná spolupráca do NSRR. NSRR musí povinne obsahovať iba cieľ konvergencia a cieľ Regionálna konkurencieschopnosť a zamestnanosť.

Póly rastu – sú charakteristické prítomnosťou expandujúcich odvetví umiestnených v urbanizovanej oblasti, vyvolávajúce zmeny v ekonomických aktivitách lokalizovaných v zóne svojho vplyvu, ktoré sa prejavujú vo vyššej ekonomickej výkonnosti a konkurencieschopnosti daného územia v porovnaní s ostatnými územiaми v regióne. Najvýznamnejšie (najväčšie) póly rastu determinujú vývoj výkonnosti a konkurencieschopnosti okrem úrovne regiónu aj na úrovni celého národného hospodárstva.

Princípy regionálnej politiky – základných princípov je päť a sú definované nasledovne: *Partnerstvo* – všetci partneri (vláda, regionálne aj miestne subjekty, podniky, zástupcovia univerzít, nevládne organizácie atď.) sa majú aktívne podieľať na plánovaní a realizácii investícií ako aj na všetkých ostatných projektoch.

Subsidiarita – rozhodovanie bude prebiehať na najnižšej praktickej úrovni. Národné rozvojové dokumenty sú schvaľované Komisiou v Bruseli, ale koncipované a spravované sú národnými a regionálnymi orgánmi členskej krajiny.

Programovanie – všetky projekty musia zapadať do ucelenej niekoľkoročnej stratégie. EÚ kladie dôraz na komplexné posúdenie a riešenie problémových regiónov. A z toho dôvodu sú pre jednotlivé regióny spracovávané operačné programy, ktoré vyhodnocujú silné a slabé stránky regiónov a navrhujú spôsob riešenia problematických oblastí.


Doplňkovosť – peniaze fondov sú pridávané ku štátnemu rozpočtu, ale nenahradzujú ho. Štátne výdaje musia zostať na rovnakej úrovni ako predtým. Očakáva sa štátny príspevok na každý projekt. Na projekty, ktoré patria do kategórie Cieľa Konvergencia bude Európska únia prispievať maximálne 75% z ich ceny.

Koncentrácia – fondy sa budú sústreďovať do najproblémovjších regiónov a na realizáciu najdôležitejších opatrení. Cieľom rozhodne nie je realizácia malých projektov, ktoré nemôžu zaistiť požadovaný rozvojový efekt.

Priorita – všeobecne predstavuje prednosť pred niečím, prednostný význam alebo právo, dôležitosť a prvenstvo v poradí. Ide teda o výber a stanovenie dôležitosti v rámci každej úrovne programu. Kritériom pre výber sú realizovateľnosť, ekonomická efektivita, ale ak politická priechodnosť. Pre tvorbu programov je pojem možné využiť pre stanovenie poradia (ohodnotenie) dôležitosti riešenia jednotlivých problémov zo zoznamu problémov. Poradie potom určuje, ktoré preferované problémy máme riešiť v projektoch.

Prioritná os – jedna z priorít stratégie v operačnom programe, ktorá sa skladá zo skupiny navzájom súvisiacich operácií s konkrétnymi, merateľnými cieľmi. Prioritná os operačného programu sa rovná jednej konkrétnej strategickej/špecifickej priorite Národnej stratégie regionálneho rozvoja SR na roky 2021 - 2027.

Regionálne členenie – Európska únia bola systematicky rozdelená na štatistické oblastné jednotky NUTS. Existuje celkom päť úrovní NUTS. V prípade Slovenskej republiky je toto delenie nasledovné:



NUTS I – Slovenská republika, NUTS II – Región, západné Slovensko, stredné Slovensko, východné Slovensko, NUTS III – kraje, NUTS IV – okresy, NUTS V – sídla.

Riadiaci orgán – jeden alebo viac vnútroštátnych, regionálnych alebo miestnych orgánov či subjektov menovaných členskými štátmi pre účely riadenia podpory zo štrukturálnych fondov. Stanovuje sa riadiaci orgán pre každý operačný program a iniciatívy ES.

Sprostredkovateľský orgán – každý orgán alebo verejnoprávny orgán alebo súkromný subjekt, ktorý koná pod vedením riadiaceho (sprostredkovateľský orgán pod riadiacim orgánom) alebo certifikačného orgánu (sprostredkovateľský orgán pod certifikačným orgánom) alebo ktorý vykonáva povinnosti v mene takéhoto orgánu vo vzťahu k príjemcom vykonávajúcim operácie.


Strategický cieľ – predstavuje víziu, pohľad do budúcnosti, ktorý chceme dosiahnuť v danom území v najbližších 5 až 7 rokoch. Predstava života obyvateľov obce a životných podmienok v časovom horizonte, na koniec ktorého sme schopní reálne dospieť. Vízia je ekvivalentom pojmu strategický, globálny cieľ, hlavný strategický cieľ. Ide vlastne o modelovaný stav obce, ktorý chceme v určitom časovom horizonte dosiahnuť. Predstavuje výsledok pôsobenia opatrení a úloh pri naplnení základných východísk.

Špecifický cieľ – je odvodený zo strategického cieľa s nadväznosťou na prioritu. Predstavuje popisanie stavu, ktorý chceme v určitom časovom horizonte dosiahnuť. Ide o vyjadrenie určitého zámeru ako riešiť časť zo súboru problémov, ktoré rieši strategický cieľ. Špecifický cieľ má byť merateľný. Má mieru, ktorej hodnoty vyjadrujeme pomocou merateľných jednotiek (počet osôb, bytov, obyvateľov, pracovné miesta, km, m², ks a pod). Ciele, ktoré chceme dosiahnuť v danom čase a danom priestore obce alebo regiónu sú stanovené hodnotami týchto mier.

Štrukturálne fondy EÚ – sú nástroje regionálnej politiky, prostredníctvom ktorých plynú finančné prostriedky, vyčlenené v rámci regionálnej politiky, do členských štátov. Napomáhajú riešiť dlhodobé problémy. Používajú sa v úzkej spolupráci členských štátov a regionálnych orgánov k podpore hospodárskeho vývoja tak, aby zmenšili rozdiely medzi regiónmi a sociálnymi skupinami. Štrukturálne fondy sú štyri (Európsky fond regionálneho rozvoja – ERDF, Európsky sociálny fond – ESF, Európsky poľnohospodársky podporný a záručný fond – EAGGF, Finančný nástroj pre riadenie rybolovu – FIG), ku ktorým sa samostatne priraďuje Kohézny fond.

Trvalo udržateľný rozvoj – taký rozvoj, ktorý umožňuje uspokojovanie potrieb súčasných generácií bez toho, aby boli ohrozené nároky budúcich generácií na uspokojovanie ich potrieb. Trvalo udržateľný rozvoj zahŕňa zložky: ekonomickú, sociálnu a environmentálnu. Je podmienkou rozvoja, ktorý obmedzuje výnosy požiadavkou trvalého zachovania rozsahu služieb a kvality zdrojov v danom území. Pre neobnoviteľné zdroje berie v úvahu neustálu potrebu nahradzovania zdrojov. Pre obnoviteľné zdroje je to miera využívania do limitu regeneračných schopností.

Úloha – predstavuje hierarchicky najnižšie postavenú zložku programu, pričom má nasledujúcu charakteristiku: špecifická činnosť vykonávaná v rámci opatrenia, najkonkrétnejšie pomenovanie riešenia problému, obsahuje zodpovednosť, termíny a financovanie.



Analytická časť

2 AUDIT HOSPODÁRSKYCH, SOCIÁLNYCH A KULTÚRNO-SPOLOČENSKÝCH ZDROJOV


2.1 Charakteristika obce

2.1.1 Geografická charakteristika

Obec Honce patrí medzi stredne menšie obce okresu Rožňava. Leží v západnej časti okresu Rožňava, v malebnom prostredí krásnych prírodných scenérií a kopcov. Južne od Honiec sa nachádza Plešivecká planina, ktorá zasahuje aj do katastrálneho územia, a spája Národný park Slovenský kras s útvarami Plešivská planina na Slovenské rudohorie. Svahovitým až vrchovinným povrchom kde sa nachádza prameň Honského potoka a tiež Hončianskeho potoka, do ktorého ústia potoky z troch okolitých dolín.

Lokalizácia obce v rámci okresu Rožňava





Detail lokalizácie centra obce Honca



2.1.2 Klimatické a prírodné podmienky

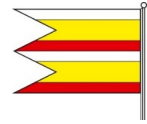
Koeficient ekologickej stability/KES

Hodnota KES riešeného územia príslušného okresu určuje výšku ekologickej stability (v prípade príslušného okresu je to 2,13 – krajina so strednou ekologickou stabilitou). V riešenom území je najnižšia hodnota ekologickej stability v sídlach a najvyššia v oblastiach s lesmi. Je však potrebné poznamenať, že táto hodnota má zníženú výpovednú schopnosť, lebo obsahuje iba kvantitatívne hodnotenie z pohľadu súčasnej krajinnej štruktúry v celom priestore územia okresu. Hodnoty ekologickej stability nezahŕňajú kvalitatívny rozmer (znečistenie prírodného prostredia, horizontálne interakčné väzby krajinnej štruktúry ap.).

Biocentrá

Biocentrá ÚSES majú spĺňať ekologické nároky celého súboru rastlín a živočíchov typických pre celý ekosystém, príp. taxónov zvlášť ohrozených alebo chránených. Pri výbere biocentier boli uplatnené nasledovné kritéria:

- reprezentatívnosť - biocentrá reprezentujú celé spektrum biotopov, charakteristických pre každú biogeografickú jednotku,
- unikátnosť krajinných prvkov,
- kvalita biotopov - ochrana prírodných prvkov s vysokým zastúpením prirodzených ekosystémov,
- stupeň biodiverzity (ochrana oblastí vyznačujúcich sa veľkou genetickou, druhovou a ekosystémovou rozmanitosťou),



- výskyt endemických alebo kriticky ohrozených druhov (ochrana endemických, ohrozených, vzácných a ustupujúcich druhov),
- význam pre migráciu príp. rozptyl druhov,
- plošné a priestorové parametre,
- stupeň ohrozenia prípadne degradácie biotopu,
- pôsobenie bariér voči prvkom ÚSES.

Biocentrá vymedzujeme z ekologicky významných segmentov krajiny definovaných v syntetickej časti dokumentu.

Okrem výmery a vnútornej kvality biotopov rozhoduje o osude voľne žijúcich organizmov taktiež miera izolovanosti od najbližšieho podobného biotopu a kvalita okolia z hľadiska daného organizmu. Pre plánovanie ÚSES dôležité tieto zásady (Ružičková, Šíbl, 2000):

- biocentrá je potrebné udržiavať / zakladať v takej podobe, aby rýchlosť vymierania voľne žijúcich organizmov bola, pokiaľ je to možné, znížená na nulu. Táto minimálna veľkosť je pre rôzne biotopy značne rozdielna. Úlohou biocentier je zabezpečiť dostatočne početné populácie tak, aby aspoň v ťažiskových priestoroch vznikali populačné "prebytky" a podporila sa tak opätovná kolonizácia opustených území,

- jednotlivé biocentrá musia byť navzájom rozmiestnené tak, aby výmena génov (t.j. aspoň príležitostná výmena jedincov druhov typických pre biotop) mohla prebiehať bez veľkých problémov,

- tam, kde také spojenie nie je možné za súčasného stavu dosiahnuť, je potrebné izolačné pôsobenie bariér aspoň tlmiť vymedzením maloplošných prvkov (miestnych biocentier) alebo líniových prvkov (biokoridorov),

- škodlivé vplyvy na systém z vonku je potrebné čo najviac redukovať buď reguláciou ľudských činností (kontrolou sprevádzanou sankciami a vyhlasovaním ochranných pásiem), alebo celoplošnou optimalizáciou využívania územia.

Biocentrá vymedzujeme aj v rámci hydrických biokoridorov v najhodnotnejších úsekoch toku a brehových porastov v alúviách riek a potokov.

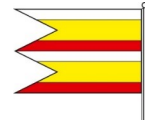
Biokoridory

Biokoridory sú dynamickými prvkami v krajine, ktoré zo siete biocentier vytvárajú vzájomne sa ovplyvňujúci systém, je preto dôležité zamerať sa na poznanie dynamiky rozmanitých vzťahov v regióne.

Za základné kritéria pre návrh biokoridorov možno považovať:

- veľkosť spájaných jadrových oblastí,
- vzdialenosť medzi ekvivalentnými typmi biotopov,
- charakter biokoridoru, šírka, prítomnosť bariér,
- tlak na biokoridor (napr. urbanizácia, poľnohospodárstvo),
- stupeň degradácie biokoridoru.

Pri návrhu biokoridorov možno zohľadniť aj nasledovné špeciálne požiadavky (SMITH, HELLMUND eds., 1993):



Spracovanie dokumentov regionálnych územných systémov ekologickej stability pre potreby vytvárania základnej bázy pre reguláciu návrhu budovania zelenej infraštruktúry, Regionálny územný systém ekologickej stability príslušného okresu.

- Prepojenie izolovaných plôch, ktoré boli spojené pred osídlením krajiny koridorami s podobnými typmi biotopov. Takýmito plochami môžu byť aj chránené územia rôzneho typu, ktorým hrozí izolácia.
- Identifikovanie existujúcich migračných trás či koridorov pohybu (napr. brehové porasty ako tradičné koridory pre voľne žijúce organizmy).
- Zvýraznenie prepojenia biotopov (napr. starých lesných porastov), kde žijú druhy citlivé na rozdrobovanie vzhľadom na obmedzené možnosti disperzie, alebo iné faktory. Na druhej strane minimalizovať spojenie umele narušených stanovišť (napr. zaburinené cesty). Tak isto nie je vhodné spájať plochy s veľkým podielom zaburinených okrajových stanovišť s veľkými plochami prirodzených spoločenstiev.
- Smerovanie širokých koridorov pozdĺž výškových a dĺžkových gradientov tak, aby umožňovali diaľkové migrácie cieľových druhov organizmov.
- Vyhnutie sa dlhým koridorom s nedostatkom vhodných miestnych biocentier pokiaľ koridor nie je dostatočne široký.
- Zahrnutie celej škály biotopov (napr. v topografickom gradiente od rieky k vrcholu pohoria). Ak to nie je možné, zahrnúť všetky typy biotopov do celej ekologickej siete.
- Vyhnutie sa cestám, alebo iným potenciálnym bariéram pre pohyb živočíchov. Ak je to možné, vložiť významné územia bez komunikácií do ekologickej siete.
- Vytvorenie vhodnej SKŠ tak, aby mohla fungovať ako koridor, pomocou prirodzenej NDV, čo umožní zriedkavé disperzie druhov, ktoré nevyužívajú lineárne štruktúry.
- Projektovanie viacnásobnej siete koridorov tak, aby bola zabezpečená rezerva a viacnásobný pohyb. Takáto sieť bude zvlášť dôležitá v krajine s vysokým stupňom disturbance spôsobenej napr. vetrom či ohňom.

Obmedzenia týkajúce sa biotopov (§ 6 zákona č. 543/2002 Z.z.) vyplývajúce z ustanovení zákona o ochrane prírody a krajiny

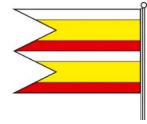
Podľa § 6 zákona č. 543/2002 Z. z. Ochrana prírodných biotopov a mokradí

(1) Ochrana prírodných biotopov je súbor opatrení potrebných na zachovanie alebo obnovu priaznivého stavu biotopov európskeho významu a biotopov národného významu.

(2) Ak orgán ochrany prírody v konaní podľa druhej a tretej časti tohto zákona alebo ako dotknutý orgán podľa § 9 ods. 1 upozorní osobu, že činnosťou, ktorú plánuje vykonať, a ku ktorej nebol vydaný súhlas alebo záväzné stanovisko podľa tohto zákona, môže dôjsť k poškodeniu alebo zničeniu biotopu európskeho významu alebo biotopu národného významu, je na uskutočnenie tejto činnosti potrebný súhlas orgánu ochrany prírody. Upozornenie obsahuje aj identifikáciu biotopu, popis jeho stavu a vymedzenie jeho hranice.

(3) Orgán ochrany prírody v rozhodnutí, ktorým sa vydáva súhlas na vykonanie činnosti podľa odseku 2, uloží vykonanie primeraných opatrení na kompenzovanie negatívnych účinkov činnosti na biotop európskeho významu alebo biotop národného významu, ak je to potrebné pre zabezpečenie ochrany biotopu európskeho významu a biotopu národného významu.

(4) Zoznam biotopov európskeho významu vrátane prioritných biotopov a biotopov národného významu a podrobnosti o podmienkach vydávania súhlasu a opatreniach podľa odseku 3 ustanoví všeobecne záväzný právny predpis, ktorý vydá Ministerstvo životného prostredia Slovenskej republiky (ďalej len „ministerstvo“).



(5) Na zmenu stavu mokrade, najmä jej úpravu, zasypávanie, odvodňovanie, ťažbu trstia, rašeliny, bahna alebo iného materiálu, sa vyžaduje súhlas orgánu ochrany prírody; to neplatí, ak ide o činnosť vykonávanú správcom vodného toku v súlade s osobitným predpisom^{18a}) mimo chránených území alebo v súlade s dohodnutými zásadami starostlivosti o vodný tok podľa odseku 6.

(6) Organizácia ochrany prírody vopred prerokuje a písomne dohodne so správcom vodného toku zásady starostlivosti o vodný tok v chránených územiach a spôsob jej výkonu vrátane možnosti použitia mechanizmov a podmienok ich vstupu do chránených území, a to spravidla na obdobie jedného roka. O dohodnutých zásadách starostlivosti o vodný tok organizácia ochrany prírody bezodkladne informuje miestne príslušný okresný úrad.

Informácie o dôsledkoch zmeny klímy v obci

Prejavy zmeny klímy a jej dôsledky v sídelnom prostredí

- Zvýšená priemerná teplota vzduchu, zvýšený počet tropických dní a častejší výskyt vln horúčav,
- Premenlivosť zrážkových úhrnov, absencia zrážok a výskyt obdobia sucha,
- Premenlivosť zrážkových úhrnov, extrémne úhrny zrážok – snehové, dažďové a privalové povodne, bahnotoky,
- Extrémne poveternostné situácie búrky, víchrice, tornáda
- Radikálne vysychanie zdrojov pitnej a úžitkovej vody

Dôsledky zmeny klímy v sídelnom prostredí

Stratégia adaptácie Slovenskej republiky na zmenu klímy (2018)


Zastavané územia

- Nepriaznivá mikroklima v dôsledku zosilnenia tepelného ostrova mesta a prehrievania spevnených povrchov, zhoršenia tepelnoizolačných vlastností budov a zníženia kvality života obyvateľov bez adekvátneho bývania.
- Poškodenie povrchov a zariadení na verejných priestranstvách, zosuvy pôdy, problémy s odtokom v dôsledku nedostatočne dimenzovanej resp. zastaranej kanalizačnej siete, zatopenie budov, poškodenie základov budov, v krajných prípadoch zrútenie budov v dôsledku zosuvov spôsobených privalovými zrážkami.
- Narušenie konštrukcie budov, poškodenie povrchov a zariadení na verejných priestranstvách, poškodenie fasád a omietok budov, poškodenie zariadení budov (solárne panely, fotovoltické články a pod.).

Zeleň

V procese realizácie PHSR brať do úvahy:

- Zmeny v druhovej štruktúre (zvýšený potenciál využitia xerothermných druhov drevín v štruktúrach zelene sídiel), šírenie invázných a nepôvodných druhov.
- Usychanie vegetácie, chradnutie drevín, ohrozenie škodcami, častejšie možné požiare.
- Pôdna erózia, ochudobnenie pôdneho substrátu o živiny, podmáčanie a oslabenie koreňového systému drevín, poškodenie sadovnícky upravených plôch.
- Poškodzovanie drevín zlomami a vývratmi.



Vodné zdroje (pitná, úžitková, technologická voda, vodné toky, nádrže a pod.)

V procese realizácie PHSR brať do úvahy:

- Zvýšené nároky na spotrebu pitnej vody a úžitkovej vody na zavlažovanie.
- Problém so zásobovaním pitnou vodou, zavlažovaním, s poklesom vodného stavu, eutrofizáciou.
- Zvýšené nároky na stokovú sústavu odvádzať príválové zrážky, bleskové povodne a záplavy spôsobujúce škody.
- Možné výpadky v dodávkach vody spôsobené prerušením dodávok elektrickej energie.

Zdravie obyvateľstva

V procese realizácie PHSR brať do úvahy:

- Zhoršenie celkového stavu zraniteľných skupín obyvateľov, riziko prehriatia alebo dehydratácie organizmu, zhoršenie stavu ľudí s kardiovaskulárnymi, respiračnými ochoreniami, dopad nových patogénov na zdravie.
- Zhoršenie alergických stavov, riziko dehydratácie organizmu, dopad nových patogénov na zdravie. Výskyt infekčných ochorení. Ohrozenie ľudí bez domova a iných zraniteľných skupín.

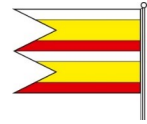
Doprava

V procese realizácie PHSR brať do úvahy:

- Únava materiálu, prehriatie zariadení, poškodzovanie povrchu komunikácií, poškodzovanie krajníc, zhoršený komfort cestujúcich, zvýšenie koncentrovaného prízemného O₃.
- Zhoršenie bezpečnosti a plynulosti dopravy, poškodenie technického parku, zosuvy pôdy môžu skomplikovať zásobovanie tovarmi. Znížená bezpečnosť pozemnej dopravy, poškodenie technického parku.
- Zhoršenie bezpečnosti a plynulosti dopravy, poškodenie technického parku, zosuvy pôdy môžu skomplikovať zásobovanie tovarmi. Znížená bezpečnosť pozemnej dopravy, poškodenie technického parku.

2.1.3 Historický vývoj obce

Gemerská dedina Honca (maď. Gencs, resp. Kisgencs) bola založená niekedy po roku 1243 na plešivskom panstve šľachtického rodu Ákošovcov. Prvá priama písomná zmienka o nej pochádza z roku 1318. Názov dediny pochádza z nemeckého osobného mena *Gönc*. Odráža skutočnosť, že ju založili nemeckí baníci alebo hutníci, ktorí sem pravdepodobne prišli zo Spiša. Toto obyvateľstvo sa tu však neudržalo a už v 16. storočí ho vystriedali valasi rusínskej, neskôr slovenskej etnickej príslušnosti, ktorá napokon prevládla. Venovali sa najmä tzv. horskému dobytkárstvu a pastierstvu. Neskôr sa zaoberali tiež povozníctvom, uhliarstvom a poľnohospodárstvom.



Názov obce sa v jej historickom vývoji menil nasledovne: z roku 1427 je písomne doložený názov Gench, z roku 1773 Gencž, z roku 1920 Genč, z roku 1948 Honca. Po maďarsky sa obec úradne nazývala Gencs, Kisgencs.

Územie obce patrilo štítnickej rodine Szontaghovcov. Keď páni chodievali na poľovačky, najímali si miestnych obyvateľov ako honcov zveri. Tí za to dostávali slušné odmeny a preto sa toto zvláštne „remeslo“ dedilo z pokolenia na pokolenie.

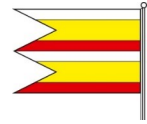
Pôvodné domy a kostol boli postavené z dreva, následkom čoho v roku 1880 pri požiari zhorela celá obec aj s kostolom, pričom sa roztavili aj dva zvony.

Po tomto požiari sa začali stavať domy z kameňa a z nepálených tehál - *valcov*, ktoré sa robili z hliny, vody a sekanej slamy a sušili sa na slnku. Tieto valce sa robili ešte aj okolo roku 1955. V týchto domoch sa nachádzala len jedna izba a tzv. *pikleta* (predsieň) s malými okienkami a nízkou *povalinou*.

V rodine bola zvyčajne iba jedna alebo dve postele, na ktorých spávali aj štyri osoby. Ostatní spávali na žitnej slame, ktorá sa večer rozprestrela ako posteľ - volali ich *strôžľäky*. V jednom dvore stáli tesne pri sebe domy dvoch aj troch rodín. V zadnej časti dvorov, ktoré boli spoločné, sa stavali chlievy a stodoly. Tieto stavby boli z kameňa a spájali sa hlinou. Stodoly mali murované len rohové piliere, na ktoré sa postavila strecha. Steny boli obité doskami. Stodola mala zvyčajne dve časti, na slamu a na seno. Pod strechou bol *torkoš*, na ktorý sa tiež ukladala slama alebo seno. Strechy boli pokryté slamou alebo šindľami.

Väčšina obyvateľov chovala dobytok, hydinu a pracovala na poliach. Tí, čo nemali pozemky, sa najímali k bohatším gazdom. Bohatší gazdovia mali kone alebo voly. Chodili orať a zväzť aj tým, ktorí záprahy nemali. Oblečenie si väčšina obyvateľov vyrábala doma z konopného plátna. Muži nosili kabanice, *chološne*, košele, *zápästky*, kožúšok a čižmy. Vo všedné dni mali na nohách kapce. Namiesto ponožiek sa používali onuce. Ženy nosili košeľu s opleckom, *kamžu* - sukňu, *zásteru*, lajblík, šatku a čižmy. V chladnejšie dni si obliekali kabátik alebo sa ovinuli veľkou štvorcovou vlnenou šatkou. Deti nosili obuv iba v zime, inakšie pobehovali bosé. Do 1. svetovej vojny sa vyučovalo v škole po maďarsky. Deti ju navštevovali väčšinou iba v zime, pretože od jari do jesene museli pomáhať rodičom na poli a pásť dobytok.





Tento obraz namaľoval asi v roku 1930 akad. maliar Szontagh. Je na ňom znázornené, ako vyzeral kostol v tomto období. Vedľa neho stojaca budova vpravo, ktorú nie je vidieť celú, je škola postavená v roku 1910 na mieste terajšieho kultúrneho domu. Vedľa kostola vľavo je záhrada a cesta k domu u Janečka.

2.1.3.1 Prvá svetová vojna

Prvá svetová vojna hlboko zaľala do života obce. Živitelia rodín boli vo vojne a rodina ostala v núdzi. Hospodárili ženy a deti. Z obce, ktorá mala do 330 obyvateľov, bolo vo vojne 71 chlapov. V prvej svetovej vojne padli 19 občania. V Rusku bolo zajatých 16, v Taliansku 2 a vo Francúzsku 1 občan.

2.1.3.2 Hospodárska kríza


Hospodárska kríza ťažko doľahla aj na našu obec. Roľníci sa veľmi zadlžili. Viacerí prišli na dražbu. Robotníci boli najviac odkázaní na podporu v nezamestnanosti. Z tejto ťažkej situácie ako východisko videli ľudia v odchode za prácou do Kanady, Argentíny, Ameriky a Belgicka.

2.1.3.3 Druhá svetová vojna

Začiatok druhej svetovej vojny veľmi znepokojil obyvateľstvo, mnohí záložní vojaci narukovali. Pôda pre SNP v obci bola pripravená. Mnohí pracovali na prekážkach. K vojsku narukovalo 21 záložníkov. Najviac do Štítника a do Brezna. Vojenský útvar za povstania v obci nebol. Vojensky obsadený bol Kopolt. V obci boli partizánmi zajatí traja Nemci. Za povstania z obce padol pri výbuchu v Slavošovciach Ján Gallo Kubo ml. a nezvestný bol Ondrej Barna. Prechod frontu pre obec bol pomerne hladký. Prudké boje boli len na Plešivskej planine. Do obce a okolo obce padlo niekoľko mín. Obec bola oslobodená 21. januára 1945.

2.1.3.4 Život v obci

V obci nebol žiaden priemysel ani bane. V minulosti sa pokusne dolovalo na Stránoch“ blízko cesty. Ináč ľudia z našej obce pracovali v bani v Rožňavskom Bystrom a v Rakovnici. Ženy tkali plátno a pokrovce pre vlastnú potrebu ako aj na predaj. Kroj v obci zanikol. Po prevrate bol starostom Juraj Štrigner, ktorý sa odsťahoval do Roštára, potom Ondrej Ziman, v rokoch 1928 – 1931 Ondrej Ďuro a od roku 1931 Ondrej Vápeník Matis. Obecným tátorom bol Pavel Andrik – učiteľ. V roku 1927 bol založený v obci hasičský zbor. Po skončení 2. Svetovej vojny sa život postupne normalizoval a ľudia sa vracali k svojej postupnej každodennej práci na poli aj v lese. Hospodárilo sa samostatne a jednotlivo. Chlapi chodili pracovať aj na baňu do Rožňavského Bystrého. Mladí ľudia sa začali telovýchovne organizovať a v roku 1948 bola založená telovýchovná organizácia so zameraním na futbal. V rokoch 1961 – 63 bol vybudovaný obecný vodovod zásobený vodou z honu „Stenkova dolina“. Hlavný vodovodný rezervár je v hone nad ihriskom zvaný „Lazec“. Hlavná snaha občanov no hlavne MNV bola čo najskôr dokončiť veľký kultúrny dom v obci, ktorý bol v apríli 1967 slávnostne otvorený. V roku 1967 bola obci tiež odovzdaná nová budova, v ktorej bola predajňa potravín a pohostinstvo. Tento obchod bol však postavený ďaleko od stredu obce, čo bola hlavne prekážka pre starších ľudí a tak sa postavil na dedine drevený bufet.




2.1.3.5 Jednotné roľnícke družstvo

22. septembra 1948 bolo založené Roľnícke strojové družstvo. Do obce došiel traktor 3. mája 1949. Traktor v obci vyvolal živý záujem. Väčší záujem vzbudil v mládeži. Cez leto traktor robil najviac povoznícke práce, v menšej miere sa používal na oranie. Z obilnín sa najviac pestovala pšenica, potom nasledoval ovos, raž a jačmeň. Tiež sa pestovali zemiaky a kukurica. Chov dobytka bol dosť na vysokom stupni. Najviac sa chovali kravy a voly. V obci bolo 12 koní. Podľa vzoru iných obcí aj v Honciach vzniklo v r. 1950 menšinové JRD. V roku 1952 bolo rozšírené na celoobecné JRD. Žiaľ jeho trvanie bolo iba jeden rok a v roku 1953 sa rozpadlo, pretože si nedokázalo vytvoriť podmienky pre spoločné hospodárenie a pri vedení postupovalo nepremyslene. Obec sa vrátila k súkromnému hospodáreniu. Po dôsledných prípravách a materiálnom zabezpečení a určitej skúsenosti 3. septembra 1958 vzniklo v obci Jednotné roľnícke družstvo, ktoré začalo už obhospodarovať všetku pôdu. Bol vybudovaný hospodársky dvor v smere na Štítник. JRD bolo zásobované vodou z vlastného vodovodu. JRD sa v januári 1973 zlúčilo so susednými družstvami Rožňavské Bystré, Rakovnica a Rudná, čím vznikol novo utvorený celok JRD Nový život so sídlom v Honciach.

2.1.3.6 Škola


V obci škola ani kostol nebol. Vtedajší farár v Štítniku Georgius Ambrózy v roku 1738 napomenul obyvateľov, aby svoje detky v literním umení a v bázni božej viedli. Vytvorili si preceptora a škola sa zriadila v súkromnom dome. Toto trvalo rok, no vznikali mnohé nehody a preto sa občania rozhodli, že si postavia školu, kde sa budú tiež odbavovať i modlitby. Avšak obyvatelia boli chudobní a školu nevládali postaviť z vlastných prostriedkov a tak v roku 1739 urobili zbierku a vyzbierali 98 zlatých. Škola sa začala stavať v roku 1740 a v roku 1741 bola škola dokončená. Táto škola slúžila svojmu účelu až do roku 1857, kedy cirkev postavila novú školu za terajším kostolom aj s učiteľským bytom. Byt i škola bola v jednej budove. Vchod bol spoločný. Táto škola však nevyhovovala a preto ev. a. v. cirkev vybudovala v r. 1910 novú školu vedľa kostola. Na túto školu výdatnú pomoc poskytla Františka Andrassy. Neskôr bola zriadená nová škola z bývalej pastierne, kde bývali obecní pastieri a kde sa vyučovalo v 1. až 4. ročníku, avšak po integrácii v roku 1975 bola od 30. júna činnosť tejto školy ukončená kvôli malému počtu žiakov a novej obsahovej prestavbe v školstve. V marci 1977 bola začatá prestavba budovy bývalej školy na materskú školu. Do užívania bola daná 22. novembra 1977 a v prevádzke bola až do roku 2006, kedy bola pre malý počet detí zrušená. V obci bola aj obecná knižnica, ktorej počiatky sa datujú od roku 1924.






2.1.3.7 Kultúrne a historické hodnoty obce

Evanjelický kostol, jednolodová barokovo-klasicistická stavba s pravouhlo ukončeným presbytériom a predstavanou vežou z roku 1803. Interiér je zaklenutý pruskými klenbami. Nachádza sa tu neskorobarokový oltár, polychrómovaná stĺpová architektúra z polovice 18. storočia, upravený v roku 1803. V prostrednej nike sa nachádza plastika Ukrižovaný, po bokoch apoštoli Peter a Pavol. Kazateľnica je neobaroková z druhej polovice 19. storočia. Fasády kostola sú členené lizénami. Moderná veža s vročením 1958 je ukončená korunnou rímsov s terčíkom a ihlanovou helmicou.



2.1.3.8 Obec Honce - erb

Oblasť historického Gemera sa už od konca 16. storočia vyznačovala pomerne vyspelou sfragistickou a s ňou súvisiacou heraldickou tvorbou. Dôkazom toho sú mnohé obecné pečate. Patrí medzi ne aj pečať Honiec pochádzajúca z roku 1741. Nachádza sa na viacerých písomných dokumentoch. Ale čo je osobitne cenné, zachovalo sa aj originálne pečatidlo, ktorým tieto



odtlačky boli urobené. Celé bolo vyhotovené z mosadze, s matricou o priemere 29 mm. V perlovcovom medzikruží je vyrytá majuskulná latinská legenda: Sigillvm possessionis Gencs (Pečať obce Honce). V strede pečatného poľa sú zobrazené symboly roľníctva čerieslo a lemeš. Z horného priestoru medzi nimi zo srdiečka vyrastajú na trojstopke tri ružičky, dolu po stranách dva trojtrsy trávy.

Medzi nimi sa nachádza letopočet 1747. Tento znak celkom jednoznačne dokazuje, že v prvej polovici 18. storočia bolo už dominantným zamestnaním, respektíve hlavnou obživou obyvateľov Honiec roľníctvo.

Na základe týchto skutočností bol súčasný znak Honiec dopracovaný do potrebnej heraldickej podoby nasledovne: Celá kompozícia bola umiestnená na červený polokruhly štít, pričom čerieslo, lemeš a kvety ruží sú strieborné (biele), kým srdiečko, z neho vyrastajúca trojstopka a obidva trsy trávy sú zlaté (žlté).

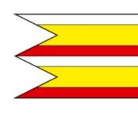
Obec Honce - vlajka



Vlajka obce pozostáva zo šiestich pozdĺžnych pruhov vo farbách bielej (1/8), žltej (2/8), červenej (1/8). Vlajka má pomer strán 2:3 a ukončená je tromi cípmi, t. j. dvomi zástrihmi, siahajúcimi do tretiny jej listu.

2.1.3.9 Obec Honce – pečať





2.2 Demografický vývoj a štruktúra obyvateľov obce

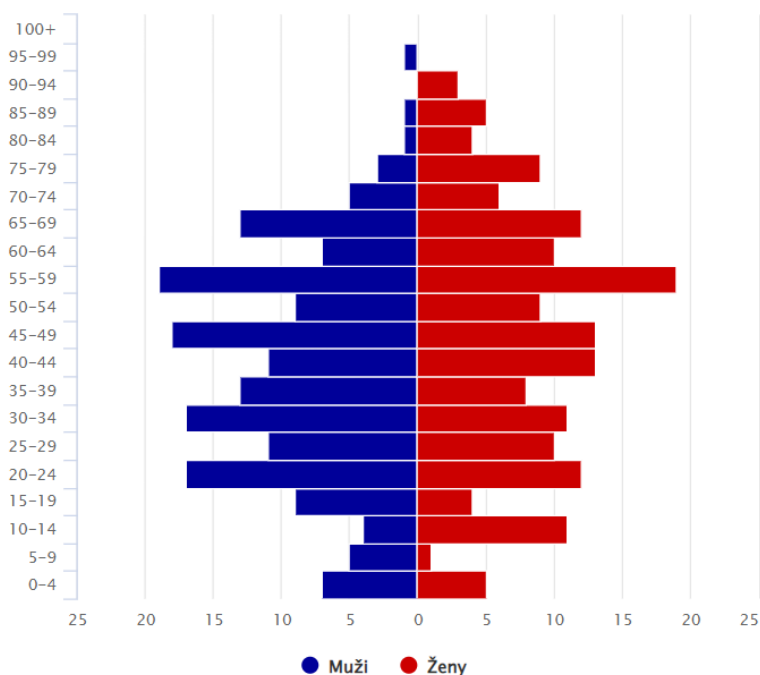
2.2.1 Vývoj počtu obyvateľov obce (údaje SOBD 2021)

Obyvateľstvo podľa veku a pohlavia ²

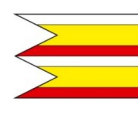
Graf 1

kategória	muži	ženy	spolu	rozdiel (M-Ž)
0 - 4	7	5	12	2
5 - 9	5	1	6	4
10 - 14	4	11	15	-7
15 - 19	9	4	13	5
20 - 24	17	12	29	5
25 - 29	11	10	21	1
30 - 34	17	11	28	6
35 - 39	13	8	21	5
40 - 44	11	13	24	-2
45 - 49	18	13	31	5
50 - 54	9	9	18	0
55 - 59	19	19	38	0
60 - 64	7	10	17	-3
65 - 69	13	12	25	1
70 - 74	5	6	11	-1
75 - 79	3	9	12	-6
80 - 84	1	4	5	-3
85 - 89	1	5	6	-4
90 - 94	0	3	3	-3
95 - 99	1	0	1	1
100 a viac	0	0	0	0
spolu	171	165	336	6

Graf 2



² Zdroj všetkých grafov: http://www.sodbtn.sk/obce/obec_stat_vek_2021.php?kod_obce=525731



Základné vekové kategórie

Základné vekové kategórie

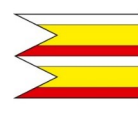
veková kategória	pohlavie	počet	podiel (%)
1.) Predproduktívny vek (0-14)		33	9.82
2.) Produktívny vek (15-64)		240	71.43
2.) Poproduktívny vek (65+)		63	18.75
3.) spolu		336	

Obyvateľstvo podľa národnosti

národnosť	počet	podiel (%)
1.) Slovenská	325	96.73
2.) Maďarská	2	0.6
3.) Rómská	0	0
4.) Rusínská	0	0
5.) Ukrajinská	0	0
6.) Česká	2	0.6
7.) Nemecká	0	0
8.) Moravská	0	0
9.) Poľská	0	0
10.) Ruská	0	0
11.) Ostatné	0	0
12.) Nezistené	7	2.08
Spolu	336	

Obyvateľstvo podľa vierovyznania

vierovyznanie	počet	podiel (%)
1.) Rímskokatolícka cirkev	28	8.33
2.) Evanjelická cirkev augsburského vyznania	118	35.12
3.) Gréckokatolícka cirkev	2	0.6
4.) Reformovaná kresťanská cirkev	2	0.6
5.) Pravoslávna cirkev	0	0
6.) Náboženská spoločnosť Jehovovi svedkovia	0	0
7.) iné	14	4.17
8.) bez vyznania	165	49.11
9.) nezistené	7	2.08
Spolu	336	

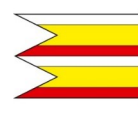


Obyvateľstvo podľa vzdelania

vzdelanie	počet	podiel (%)
1.) bez vzdelania (osoby 0-14 rokov)	19	5.65
2.) základné	46	13.69
3.) stredné odborné učňovské (bez maturity)	75	22.32
4.) úplné stredné (s maturitou)	111	33.04
5.) vyššie odborné vzdelanie	21	6.25
6.) vysokoškolské	53	15.77
7.) bez školského vzdelania (15+ rokov)	2	0.6
8.) nezistené	9	2.68
Spolu	336	

Obyvateľstvo podľa rodinného stavu

rodinný stav	počet	podiel (%)
1.) slobodný / slobodná	138	41.07
2.) ženatý / vydatá	132	39.29
3.) rozvedený / rozvedená	37	11.01
4.) vdovec / vdova	29	8.63
5.) nezistené	0	0
Spolu	336	



2.3 Technická infraštruktúra

2.3.1 Občianska a technická vybavenosť

- 5.1.1. Predajňa potravinárskeho tovaru
- 5.1.2. Káblková televízia
- 5.1.3. Verejný vodovod
- 5.1.4. Plynofikácia
- 5.1.5. Komunálny odpad
- 5.1.6. Zneškodňovaný komunálny odpad a všetky druhy separovaného odpadu

2.3.2 Domový a bytový fond


(údaje SOBD 2021)

Štruktúra bytového fondu

počet miestností	počet	podiel (%)
1.) 1 obytná miestnosť	6	3.82
2.) 2 obytné miestnosti	22	0
3.) 3 obytné miestnosti	42	26.75
4.) 4 obytné miestnosti	45	28.66
5.) 5 obytných miestností	23	14.65
6.) 6 a viac obytných miestností	15	9.55
7.) Nezistené	4	2.55
Byty spolu	157	

Domový fond podľa typu budovy

typ budovy	počet	podiel (%)
1.) rodinný dom	132	92.96
2.) bytový dom	4	2.82
3.) polyfunkčná budova	0	0
4.) ostatné budovy na bývanie	3	2.11
5.) neskolaudovaný rodinný dom	0	0
6.) núdzový objekt neurčený na bývanie	0	0
7.) inštitucionálne alebo kolektívne zariadenia	0	0
8.) ostatné	3	2.11
9.) nezistený	0	0
Domy spolu	142	



2.3.3 Civilná a protipožiarna ochrana

Civilná ochrana (skr. CO) je sústava úloh a opatrení zameraných na ochranu života, zdravia a majetku obyvateľstva, ako aj národného hospodárstva. Tento termín zahŕňa aj organizácie a inštitúcie vykonávajúce tieto úlohy (civilná obrana) a opatrenia (civilná ochrana obyvateľstva). Spočíva najmä v analýze možného ohrozenia, vo vykonávaní opatrení na zníženie alebo elimináciu rizík ohrozenia a v odstraňovaní následkov mimoriadnych udalostí, vrátane ohrozenia civilného obyvateľstva počas vojenských konfliktov. V obci sa zabezpečuje priebežne.

2.4 Sociálna infraštruktúra

2.4.1 Škola a predškolské zariadenia

V obci nie je škola ani predškolské zariadenie. Žiaci majú možnosť navštevovať materskú školu v Štítniku, Rožňavskom Bystrom alebo v Rožňave. Základnú školskú povinnosť si žiaci plnia najmä v Základných školách v Rožňave.

2.4.2 Kultúra, šport, kluby a pamätihodnosti

Kostol evanjelický barokovo klasicistický zo začiatku 19. storočia.

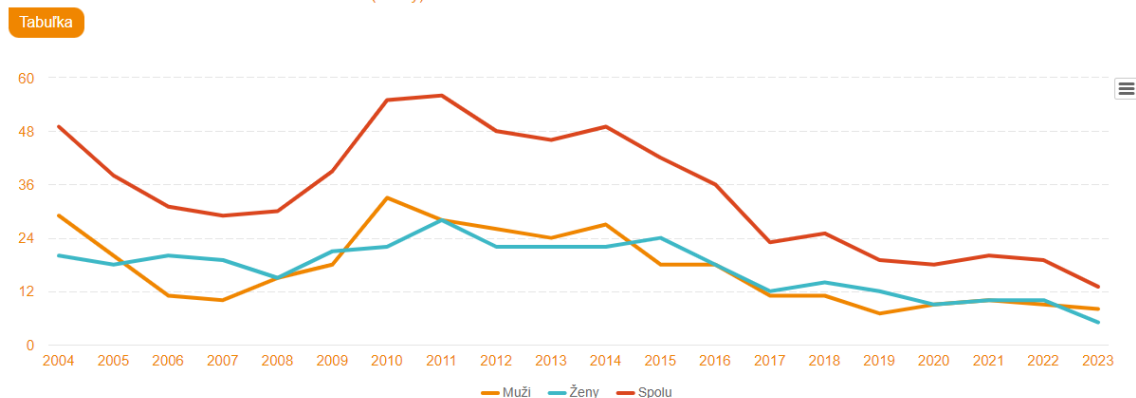
2.4.3 Zdravotníctvo a sociálna oblasť

Zdravotnícka starostlivosť je sústredená do obce Štítnik (všeobecný lekár pre deti a dorast, všeobecný lekár pre dospelých a stomatológ). Ostatnú zdravotnú starostlivosť poskytujú zdravotnícke zariadenia v Rožňave. Priamo v obci sa nenachádza žiadne sociálne zariadenie. Sociálne služby sú sústredené v meste Rožňava a v ostatných súkromných zariadeniach nachádzajúcich sa v okrese Rožňava.

2.4.4 Podnikateľské subjekty, živnostníctvo a neziskové inštitúcie v obci

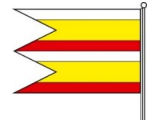
(zdroj: <https://mojaobec.statistics.sk/html/sk.html>)

UCHÁDZAČI O ZAMESTNANIE K 31. 12. (osoby)



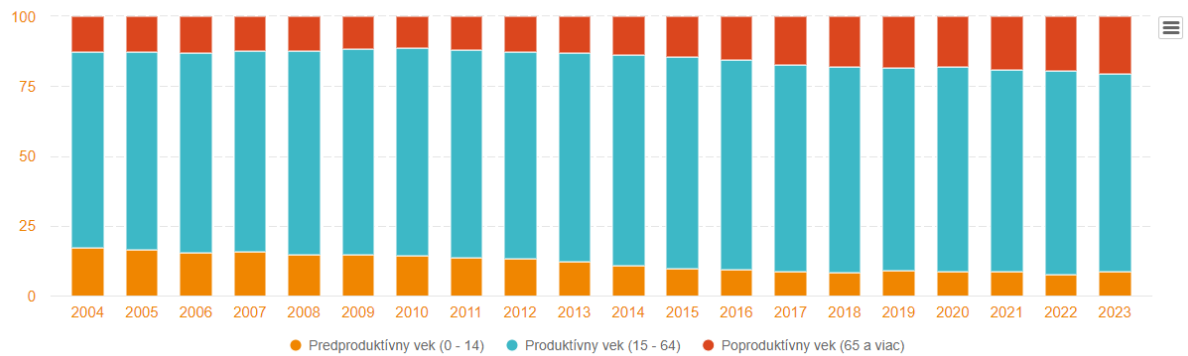


Program hospodárskeho a sociálneho rozvoja obce Honce 2024 – 2027 s platnosťou do roku 2030



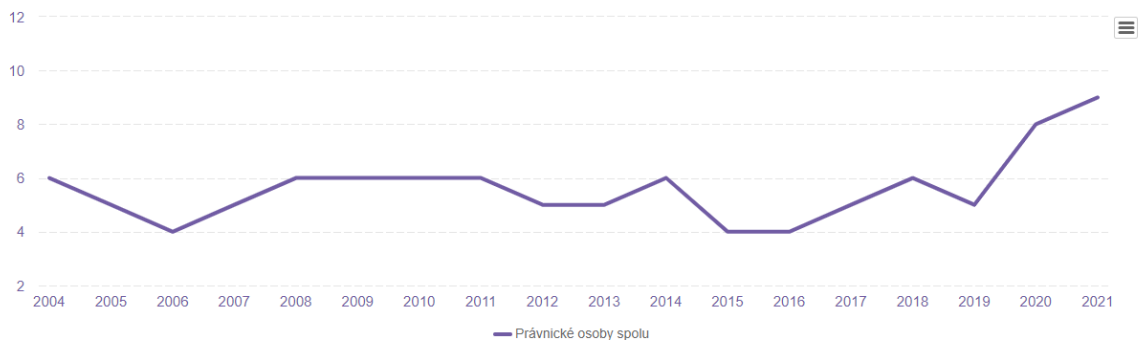
EKONOMICKÁ AKTIVITA OBYVATELSTVA K 31. 12. (%)

Tabuľka



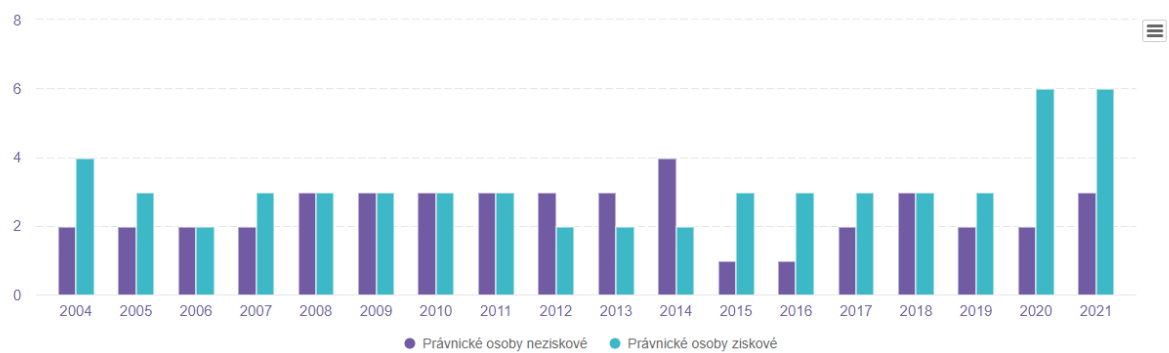
PRÁVNICKÉ OSOBY


Tabuľka



PODNIKY A NEZISKOVÉ INŠTITÚCIE

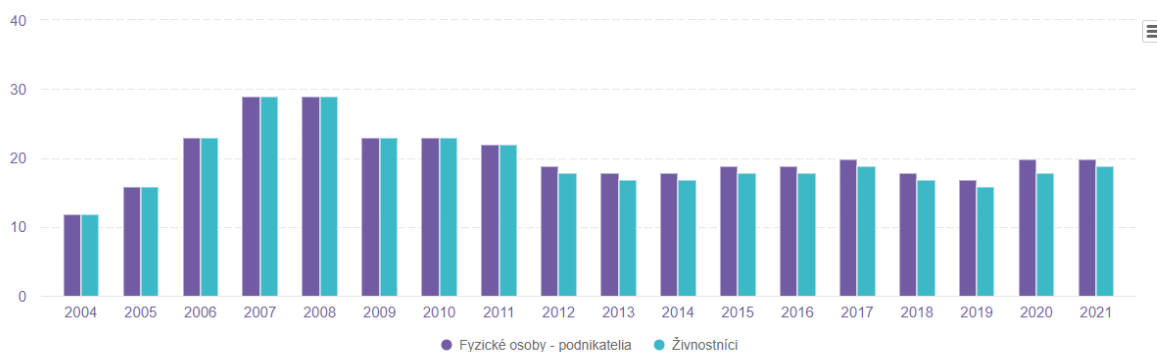
Tabuľka





FYZICKÉ OSOBY A ŽIVNOSTNÍCI

Tabuľka



2.4.4.1 Živnostníci

Vid' aktuálny živnostenský register

<https://www.zrsr.sk/index>

2.4.4.2 Podnikateľské subjekty

Vid' aktuálny obchodný register

https://www.orsr.sk/hladaj_sidlo.asp?ULICA=&CISLO=&OBEC=honca&SID=0&R=on

2.4.4.3 Neziskový sektor

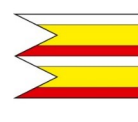
Vid' aktuálny register MVO

<https://www.minv.sk/?register-mimovladnych-neziskovych-organizacii>

2.4.5 Realizované projekty v rokoch 2014 – 2023

Obec Honca realizovala viacero projektov v rokoch 2014 až 2024. Tu sú niektoré z nich:

1. **Rekonštrukcia miestnych komunikácií** - Obec investovala do opravy a modernizácie ciest a chodníkov, aby zlepšila infraštruktúru a bezpečnosť pre obyvateľov.
2. **Výstavba a modernizácia verejného osvetlenia** - Zlepšenie osvetlenia v obci prispelo k zvýšeniu bezpečnosti a komfortu pre obyvateľov.
3. **Revitalizácia verejných priestranstiev** - Projekty zamerané na úpravu parkov, ihrísk a iných verejných priestorov, aby boli atraktívnejšie a funkčnejšie.
4. **Podpora kultúrnych a športových aktivít** - Obec podporovala miestne kultúrne a športové podujatia, vrátane folklórnych festivalov a športových turnajov.
5. **Ochrana životného prostredia** - Projekty zamerané na zlepšenie nakladania s odpadom a ochranu prírodných zdrojov.




2.4.6 Realizované projekty v rokoch 2014 – 2023

Názov projektu	Rok realizácie	Finančná alokácia v €
Rekonštrukcia kancelárií obecného úradu	2017	10 506,00
Rekonštrukcia MK v obci Honca"	2018	39 644,08
Revitalizácia oddychovej záhrady obce Honca	2019	1 000,00
Rekonštrukcia strechy na dome smútku	2019	7 047,00
Rekonštrukcia oplatenia futbalového ihriska	2019	10 000,00
Rekonštrukcia Kultúrneho domu Honca	2019 - 2020	146 481,28
Prvé detské ihrisko v obci	2020	9 300,00
Rekonštrukcia strechy obecnej budovy č. 108	2020	29 321,10
Revitalizácia zelene v centrálnej časti obce	2021	4 945,98
Rekonštrukcia časti oplatenia a úprava areálu cintorína v obci Honca	2022	8 040,00
Altánok pod Gerlaškými skalami s výhľadom	2022	3 000,00
Údržba odvodňovacích zariadení v obci Honca	2023	11 950,20
Národné projekty v spolupráci s ÚPSVaR - § 50j, 52, 50i, 54		

SWOT ANALÝZA OBCE

3.1 Hospodárska SWOT analýza

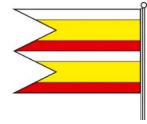
Silné stránky:	Slabé stránky:
<ul style="list-style-type: none">aktívna činnosť miestnej samosprávy počas rokadostupnosť a nízke ceny stavebných a ostatných pozemkovblízkosť okresného mesta a chránených územípriaznivé pôdno-klimatické podmienky pre poľnohospodársku a lesnícku prvovýrobuproduktívne obyvateľstvoakceptujú sa spoločenské normy v oblasti pracovného životaochota cestovať za prácouvo väčšine dobre udržiavaný vzhľad budov aj záhrad	<ul style="list-style-type: none">nezáujem časti občanov o obecné dianie a vývoj obceodchod niektorej kvalifikovanej pracovnej silystrata pracovných návykov u dlhodobo nezamestnanýchnedostatok pracovných príležitostí v niektorých odvetviach v obci a jej okolíkolísavá kvalita signálu niektorých mobilných operátorovnedobudované miestne komunikácie a chodníkynedostatok vlastných finančných prostriedkov pre rozvoj obceabsencia väčších investorov v obci



<ul style="list-style-type: none">organizovanie menších obecných služieb pre získanie pracovných návykov nezamestnanýchpozitívne hodnotenie činnosti miestnej samosprávydobré dopravné spojenie – dostatok autobusových spojení	<ul style="list-style-type: none">nutnosť cestovať za prácou mimo regiónu aj štátuslabá ekonomická výkonnosť v porovnaní s inými regiónmi
Príležitosti	Ohrozenia
<ul style="list-style-type: none">podpora samozamestnanostivhodné podmienky pre budovanie rodinných domovvytváranie príležitostí pre mladých, ktorí končia vzdelávanie a nezamestnaných s cieľom ich udržania v obcipodpora rozvoja podnikania a tradičných remesiel – vytváranie príležitostí pre tvorbu pracovných miestzáujem občanov na rozvoji obciväčšia propagácia obce pre získavanie prostriedkovrozvíjanie cestovného ruchu, najmä vidieckej turistiky a cykloturistikydobudovanie kanalizácie, rekonštrukcia vodovodurekonštrukcia miestnych komunikácií a chodníkovmožnosť čerpania finančných zdrojov z ESF	<ul style="list-style-type: none">pretrvávajúci nedostatok pracovných príležitostí i v budúcnosti – zvyšovanie nezamestnanosti v regióneodchod mladých ľudí za prácou – migrácia pracovnej silynevhodná politika – regionálna, fiškálna, finančná, politikazamestnanostibyrokratické ohrozenia – legislatívakomplikovaný, byrokratický systém projektových žiadostí o podporné prostriedky z fondov Európskej únie

3.2 Sociálna SWOT analýza


Silné stránky:	Slabé stránky:
aktívna činnosť miestnej samosprávy počas roka poskytovanie základného sociálneho poradenstva produktívne obyvateľstvo obec je vekovo síce nad priemer SR, čo sa týka obyvateľstva, ale plán novovýstavby priláka mladšie ročníky	nezáujem časti občanov o obecné dianie a vývoj obce neuspokojivý demografický vývoj v obci odchod niektorej kvalifikovanej pracovnej sily strata pracovných návykov u dlhodobo nezamestnaných



<p>akceptujú sa spoločenské normy v oblasti pracovného života ochota cestovať za prácou organizovanie športových a kultúrno-spoločenských podujatí pozitívne hodnotenie činnosti miestnej samosprávy dobrá informovanosť a vedomie obyvateľstva o sociálnych službách, podmienkach poskytnutia, nároku a úhrady za sociálnu službu</p> <p>kultúrny dom, kde chodia obyvatelia kultúrne a spoločensky sa vyžiť Dostatok priestorov a voľno-časových aktivít pre deti a mládež</p>	<p>kolísavá kvalita signálu mobilných operátorov nutnosť cestovať za prácou mimo regiónu aj štátu narušenie rodinných vzťahov v dôsledku nezamestnanosti slabá vzdelanostná úroveň staršieho obyvateľstva v porovnaní s inými regiónmi</p> <p>vzdelanostná úroveň vekovo starších obyvateľov len na úrovni základného vzdelania vysoká nezamestnanosť obyvateľov, zvlášť vyššieho veku</p>
Príležitosti	Ohrozenia
<p>podpora vzdelávania a samozamestnanosti vytváranie príležitostí pre mladých, ktorí končia vzdelávanie a nezamestnaných s cieľom ich udržania v obci podpora rozvoja podnikania a tradičných remesiel – vytváranie príležitostí pre tvorbu pracovných miest aktivity samosprávy o prehĺbenie záujmu občanov na rozvoji obci rozvoj tradície kultúrno-spoločenských akcií trend posilňovania sociálnych služieb trend posilňovania rodiny k plneniu jej základných funkcií vzdelávanie v sociálnej oblasti možnosť čerpania finančných zdrojov z ESF na rozvoj ľudských zdrojov</p>	<p>pretrvávajúci nedostatok pracovných príležitostí i v budúcnosti – zvyšovanie nezamestnanosti v regióne odchod mladých ľudí za prácou – migrácia pracovnej sily nevhodná politika – regionálna, v niektorých smeroch nedostatočná komunikácia obec – občan – obec. v niektorých prípadoch nárast ekonomickej stagnácie v obci a znižovanie životnej úrovne.</p>

3.3 Environmentálna SWOT analýza

Silné stránky:	Slabé stránky:
-----------------------	-----------------------




<p>aktívna činnosť miestnej samosprávy v oblasti ochrany a budovania životného prostredia kvalitné životné prostredie a pekné okolie obce priaznivé pôdno-klimatické podmienky pre poľnohospodársku prvovýrobu bohatá flóra a fauna, prostredie neďalekej CHKO vo väčšine dobre udržiavaný vzhľad budov aj záhrad budovanie cyklotrás v okolí</p>	<p>v ojedinelých prípadoch vandalizmus na obecnom aj súkromnom majetku nedobudované všetky obecné inžinierske siete nevyužitú všetky prírodné danosti na rozvoj turizmu a cestovný ruch</p>
Príležitosti	Ohrozenia
<p>záujem občanov na životnom rozvoji obce rozvoj tradície kultúrno-spoločenských akcií pripravenosť programov na rozvíjanie cestovného ruchu, najmä vidieckej turistiky a cykloturistiky možné ekologické spracovanie prírodných zdrojov možnosť čerpania finančných zdrojov z ESF pre environmentálnu oblasť priestor na zapojenie širokých mas do ochrany a budovania životného prostredia zlepšenie práce obecnej komisie zameranej na životné prostredie realizácia projektov PRO na posilnenie environmentálnej politiky</p>	<p>nevhodná environmentálna politika – regionálna, štátna zhoršenie kvality životného prostredia v obci tvorba nelegálnych skládok pri nevyužití programov ochrany životného prostredia možný nárast vandalizmu pri neriešení problémov zo strany samosprávy nezúžitkovanie všetkých prírodných daností a programov zameraných na tvorbu životného prostredia</p>

STRATEGICKÁ ČASŤ

4.1 Rozvojový potenciál a limity rozvoja obce

Stav a potenciál rozvoja obce predstavuje východisko pre identifikáciu a analýzu problémov. Výsledkom je SWOT analýza. SWOT analýza je nástroj strategického plánovania používaný na hodnotenie silných a slabých stránok, príležitostí a ohrození. Podrobný popis



silných stránok obce, jej nedostatkov, ako aj príležitostí a ohrození bol získaný realizáciou prieskumu priamo v obci Honca.

Rozvojový potenciál obce Honca spočíva v:

- priaznivom demografickom vývoji,
- dostatku pracovnej sily,
- rozvoji sociálnej a komunitnej práce.

Na druhej strane, na základe identifikovaných problémov je možné konštatovať, že obec Honca je na uspokojivej úrovni v hospodárskej a sociálnej oblasti v týchto najdôležitejších ukazovateľoch:

- vzdelanostná úroveň väčšinovej skupiny obyvateľstva,
- priemerná miera nezamestnanosti,
- demografický vývoj,
- kúpna sila,
- životná úroveň niektorých skupín obyvateľstva
- technická infraštruktúra.

Hlavné problémové oblasti rozvoja obce, ako aj jej možné kľúčové faktory rozvoja, od ktorých by sa mal rozvoj obce a jej blízkeho okolia odvíjať:

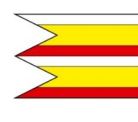
- technická infraštruktúra,
- životné prostredie,
- sociálna oblasť,
- ľudské zdroje, zamestnanosť,
- ekonomika a podnikateľské prostredie,
- propagácia a informovanosť.

4.2 Analýza finančných potrieb a možností financovania PRO


Analýza finančných potrieb obsahuje finančné zabezpečenie jednotlivých opatrení a aktivít, inštitucionálnu a organizačnú stránku realizácie programu rozvoja obce. Zdroje z rozpočtu obce sú nevyhnutné na zabezpečenie spolufinancovania aktivít, riadenie aktivít pokiaľ nie sú oprávnené z iných zdrojov, verejné obstarávanie a iné výdavky pre zabezpečenie dosiahnutia cieľov priorít a opatrení.

Analýza finančných potrieb a možností obce na spolufinancovanie PRO pre roky 2025 – 2027 (2030)

Finančné zabezpečenie jednotlivých aktivít		z rozpočtu obce
1	Priorita: Budovanie technickej infraštruktúry	43.540,00 €



1.1	Opatrenie: Budovanie a rozvoj občianskej infraštruktúry	4.700,00 €
1.2	Opatrenie: Budovanie a rozvoj kultúrno-spoločenskej infraštruktúry	11.130,00 €
1.43	Opatrenie: Budovanie a rozvoj verejnej infraštruktúry	27.710,00 €
2	Priorita: Rozvoj ľudských zdrojov	4.500,00 €
2.1	Opatrenie: Zvýšenie vzdelanostnej úrovne a zamestnanosti v obci	2.200,00 €
2.2	Opatrenie: Zvýšenie kultúrno-spoločenskej a športovej úrovne života v obci	2.500,00 €
3	Priorita: Sociálno-ekonomický rozvoj obce	11.600,00 €
3.1	Opatrenie: Rozvoj sociálnej starostlivosti o starých, nevládných a sociálne vylúčených občanov	9.600,00 €
3.2	Opatrenie: Podpora rozvoja podnikania v obci	2.000,00 €
4	Priorita: Ochrana a tvorba životného prostredia	11.150,00 €
4.1	Opatrenie: Podpora ochrany životného prostredia v obci	8.450,00 €
4.2	Opatrenie: Rozvoj a budovanie životného prostredia v obci	2.700,00 €
5	Priorita: Rozvoj turizmu a cestovného ruchu	15.950,00 €
5.1	Opatrenie: Budovanie turistickej infraštruktúry	8.350,00 €
5.2	Opatrenie: Rozvoj služieb v oblasti turizmu a cestovného ruchu	7.600,00 €
6	Priorita: Podpora propagácie a informovanosti obce	1.400,00 €
6.1	Opatrenie: Tvorba propagácie a podmienok pre efektívnu informovanosť medzi obyvateľmi obce,	1.400,00 €



	samosprávou a inými subjektmi	
Spolu za aktivity		131.540,00€
Finančné náklady na verejné obstarávania, projektovú dokumentáciu, projektový manažment, DPH, úroky, straty, ap.		290.000,00 €
SPOLU CELKOM		422.940,00 €

4.3 Strategický cieľ

Strategický cieľ obce je súhrn naplnených jednotlivých čiastkových priorít a opatrení, ktoré by obec Honca mala vykonať aby dosiahla stanovenú víziu.

Strategickým cieľom obce Honca do roku 2027 s platnosťou do roku 2030 je zabezpečiť trvalo udržateľný rozvoj obce, zvýšiť jej atraktivitu a kvalitu života občanov obce prostredníctvom priorít a opatrení zameraných na rozvoj technickej infraštruktúry, rozvoj ľudských zdrojov, ekonomický a sociálny rozvoj, ochranu a budovanie životného prostredia a zvýšenie propagácie a informovanosti.

4.4 Priority

Pre zabezpečenie naplnenia a dosiahnutia strategického cieľa rozvoja obce Honca je potrebné dosiahnuť naplnenie cieľov v jednotlivých prioritných rozvojových oblastiach:

Priorita 1: Budovanie technickej infraštruktúry

Priorita 2: Rozvoj ľudských zdrojov

Priorita 3: Sociálno-ekonomický rozvoj obce

Priorita 4: Ochrana a tvorba životného prostredia

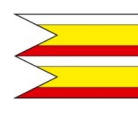
Priorita 5: Podpora turizmu a cestovného ruchu

Priorita 6: Podpora propagácie a informovanosti

PROGRAMOVÁ ČASŤ

5.1 PROGRAMOVÉ ZABEZPEČENIE PRO


PRIORITA 1	
BUDOVANIE TECHNICKEJ INFRAŠTRUKTÚRY	
1.1 Opatrenie: Budovanie a rozvoj občianskej infraštruktúry	
1.1.1	Rekonštrukcia, modernizácia budovy obecného úradu, zníženie energetickej náročnosti
1.1.2	Rekonštrukcia hasičskej zbrojnice, odvodnenie a uvedenie do stavu schopného zabezpečovať potreby
1.1.3	Vybudovanie parkov a oddychových zón
1.2 Opatrenie: Budovanie a rozvoj kultúrno-spoločenskej infraštruktúry	
1.2.1	Vybudovanie amfiteátra
1.2.2	Vybudovanie kultúrneho stánku obce



1.2.3	Zabezpečenie pódia pre kultúrne podujatia
1.2.4	Rekonštrukcia kultúrneho domu a jeho odvodnenie
1.2.5	Vybudovanie inkluzívneho ihriska
1.2.6	Rekonštrukcia kultúrnych pamiatok
1.2.7	Rekonštrukcia kostola, oprava učiteľského bytu a pamätnej izby
1.3 Opatrenie: Budovanie a rozvoj verejnej infraštruktúry	
1.3.1	Vybudovanie chodníkov pozdĺž cesty II. triedy 526
1.3.2	Vybudovanie verejnej kanalizácie
1.3.3	Vybudovanie parkoviska
1.3.4	Rekonštrukcia a modernizácia verejného osvetlenia - LED svietidlá
1.3.5	Rekonštrukcia a modernizácia obecného rozhlasu - bezdrôtový systém na diaľku
1.3.6	Rekonštrukcie miestnych komunikácií
1.3.7	Vybudovanie, rekonštrukcia mosta, lávky
1.3.8	Rekonštrukcia autobusových zastávok
1.3.9	Vybudovanie kamerového systému
1.3.10	Vybudovanie, rekonštrukcia vodného zdroja
1.3.11	Budovanie protipožiarnych nádrží
1.3.12	Oprava, rekonštrukcia a zariadenie budovy domu smútku
1.3.13	Vybudovanie oplotenia cintorína a chodníkov na cintoríne

PRIORITA 2	
ROZVOJ ĽUDSKÝCH ZDROJOV	
2.1 Opatrenie: Zvýšenie vzdelanostnej úrovne a zamestnanosti v obci	
2.1.1	Realizácia projektov aktivizácie
2.1.2	Realizácia projektov zamestnanosti
2.2 Opatrenie: Zvýšenie kultúrno-spoločenskej a športovej úrovne života v obci	
2.2.1	Podpora folklóru
2.2.2	Realizácia kultúrno-spoločenských podujatí
2.2.3	Realizácia športových podujatí
2.2.4	Realizácia besied s rôznymi skupinami obyvateľstva

PRIORITA 3	
SOCIÁLNO-EKONOMICKÝ ROZVOJ OBCE	
3.1 Opatrenie: Rozvoj sociálnej starostlivosti o starých, nevládných a sociálne vylúčených občanov	
3.1.1	Realizácia občianskych hliadok
3.1.2	Realizácia komunitnej práce
3.1.3	Založenie domova sociálnych služieb
3.2 Opatrenie: Podpora rozvoja podnikania v obci	




3.2.1	Tvorba prostredia pre podnikanie a investorov (sociálny podnik alebo obecný podnik služieb)
-------	---

PRIORITA 4	
OCHRANA A TVORBA ŽIVOTNÉHO PROSTREDIA	
4.1 Opatrenie: Podpora ochrany životného prostredia v obci	
4.1.1	Odstraňovanie nelegálnych skládok odpadu
4.1.2	Skvalitnenie zberu a triedenia odpadu
4.1.3	Vybudovanie a vybavenie zberného dvora
4.2 Opatrenie: Rozvoj a budovanie životného prostredia v obci	
4.2.1	Výsadba a ochrana zelene
4.2.2	Vybudovanie oddychových zón
4.2.3	Realizácia protipovodňových opatrení
4.2.4	Regulácia potokov, riek

PRIORITA 5	
ROZVOJ TURIZMU A CESTOVNÉHO RUCHU	
5.1 Opatrenie:	
Budovanie turistickej infraštruktúry	
5.1.1	Turistický chodník do Slovenského krasu komplexnou infraštruktúrou pre turistov
5.1.2	Cykloturistický chodník so SMART infraštruktúrou
5.1.3	Zip-line v Slovenskom krase
5.1.4	Zážitkový chodník v Slovenskom krase
5.2 Opatrenie	
Rozvoj služieb v oblasti turizmu a cestovného ruchu	
5.2.1	Rozvoj turistiky a agroturistiky
5.2.2	Rozvoj služieb cestovného ruchu
5.2.3	Vybudovanie ubytovacích služieb

PRIORITA 6	
PODPORA PROPAGÁCIE A INFORMOVANOSTI OBCE	
6.1 Opatrenie: Tvorba propagácie a podmienok pre efektívnu informovanosť medzi obyvateľmi obce, samosprávou a inými subjektmi	
6.1.1	Tvorba a vydanie propagačných materiálov pre obyvateľov
6.1.2	Tvorba a aktualizácia web stránky
6.1.3	SMART obec
6.1.4	Aplikácie pre služby poskytované občanom



5.1.1 Akčné plány

Akčné plány predstavujú súbor konkrétnych projektov, ktoré smerujú k naplneniu strategického cieľa a prioritných oblastí rozvoja obce Honca.

Akčné plány sa týkajú kratšieho obdobia ako samotná stratégia. Ich plánovací horizont je približne 1 – 3 roky. V niektorých prípadoch sa počíta s neskorším začiatkom realizácie (projekty druhého sledu), po splnení istých nevyhnutných podmienok (napr. majetkové vysporiadanie, získanie investora a pod). Pre zvýšenie efektívnosti implementácie sa odporúča každoročne konkretizovať postup a úlohy pre jednotlivé aktivity. Akčné plány nie sú podrobnými realizačnými projektmi. Ako súčasť dokumentu s dlhodobým plánovacím horizontom môžu mať len charakter rámcových projektov.

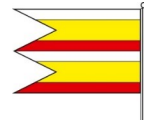
Na základe rámcových projektov, pri ktorých sa počíta so získaním finančného príspevku z fondov EÚ, dotačných zdrojov a zdrojov z Plánu obnovy a odolnosti SR sa následne pripravujú detailné projekty so žiadosťou o poskytnutie nenávratného finančného príspevku v zmysle požiadaviek riadiacich orgánov príslušných operačných programov.

Realizačná časť

Priorita: Budovanie technickej infraštruktúry

Opatrenie: 1.1 Budovanie a rozvoj občianskej infraštruktúry

Aktivita:	1.1.1 Rekonštrukcia, modernizácia budovy obecného úradu, zníženie energetickej náročnosti				
Zdôvodnenie:	Rekonštrukcia, modernizácia budovy a časť obecného úradu so sobášnou sieňou pre efektívne poskytovanie služieb širokej verejnosti.				
Predpokladané zdroje financovania:	Prostriedky z rozpočtu obce	Prostriedky z rozpočtu VÚC	Dotácie štátu a iné	Prostriedky EŠIF	Plán obnovy a odolnosti
	X	X	X	X	
Predpokladaný rozpočet v EUR	290.000,- €				
Predpokladaný termín aktivity:	2025 - 2027				
Zodpovednosť:	Pracovníci obce, projektový manažment, dodávateľ stavby, kontrolné orgány obce				
Indikátory plnenia:	Modernizované priestory obecného úradu, plocha, objem, úspora energií, obstaranie vybavenia, materiálno-technické vybavenie v súlade s potrebami, projektom a podmienkami výzvy.				
Aktivita:	1.1.2 Rekonštrukcia hasičskej zbrojnice, odvodnenie a uvedenie do stavu schopného zabezpečovať potreby				

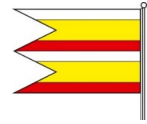


Zdôvodnenie:	Rekonštrukcia a dokončenie hasičskej zbrojnice, priestorov miestnej hasičskej zbrojnice a jej technicko-priestorové zabezpečenie pre prípady zásahu pri rôznych udalostiach, odvodnenie obvodových stien a podláh.				
Predpokladané zdroje financovania:	Prostriedky z rozpočtu obce	Prostriedky z rozpočtu VÚC	Dotácie štátu a iné	Prostriedky EŠIF	Plán obnovy a odolnosti
	X	X	X		X
Predpokladaný rozpočet v EUR	170.000,- €				
Predpokladaný termín aktivity:	2025-2030				
Zodpovednosť:	Pracovníci obce, projektový manažment, dodávateľ stavby, kontrolné orgány obce				
Indikátory plnenia:	Vybudované priestory HZ, materiálo-technické vybavenie v súlade s potrebami, projektom a podmienkami výzvy.				

Aktivita:	1.1.3 Vybudovanie parkov a oddychových zón				
Zdôvodnenie:	Vybudovanie parku, lavičiek v správe obce.				
Predpokladané zdroje financovania:	Prostriedky z rozpočtu obce	Prostriedky z rozpočtu VÚC	Dotácie štátu a iné	Prostriedky EŠIF	Plán obnovy a odolnosti
	X	X	X		X
Predpokladaný rozpočet v EUR	110.000,- €				
Predpokladaný termín aktivity:	2025 - 2028				
Zodpovednosť:	Pracovníci obce, projektový manažment, dodávateľ stavby, kontrolné orgány obce				
Indikátory plnenia:	Množstvo a plocha vybudovaných miestnych parkov a lavičiek v správe obce a inkluzívne oddychové zóny.				

Opatrenie: **1.2 Budovanie a rozvoj kultúrno-spoločenskej infraštruktúry**

Aktivita:	1.2.1 Vybudovanie amfiteátra				
Zdôvodnenie:	Vybudovanie javiska pre spoločenské podujatia s technickým zabezpečením, ozvučením a technickými prípravnými miestnosťami. Kryté sedenie pre 70 ľudí.				
Predpokladané zdroje financovania:	Prostriedky z rozpočtu obce	Prostriedky z rozpočtu VÚC	Dotácie štátu a iné	Prostriedky EŠIF	Plán obnovy a odolnosti
	X	X	X		X

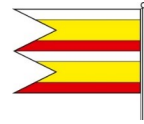


Predpokladaný rozpočet v EUR	200.000,- €
Predpokladaný termín aktivity:	2025 - 2028
Zodpovednosť:	Pracovníci obce, projektový manažment, dodávateľ stavby, kontrolné orgány obce
Indikátory plnenia:	Modernizované priestory pre spoločenské podujatia aj, materiálo-technické vybavenie v súlade s potrebami, ozvučenie a projektor a v súlade s podmienkami výzvy.

Aktivita:	1.2.2 Vybudovanie kultúrneho stánku obce				
Zdôvodnenie:	Zabezpečenie areálu amfiteátra, oplotenie, osvetlenie, detské atrakcie, vybudovanie zdroja pitnej vody a sociálnych zariadení.				
Predpokladané zdroje financovania:	Prostriedky z rozpočtu obce	Prostriedky z rozpočtu VÚC	Dotácie štátu a iné	Prostriedky EŠIF	Plán obnovy a odolnosti
	X	X	X	X	
Predpokladaný rozpočet v EUR	165.000,- €				
Predpokladaný termín aktivity:	2025 - 2030				
Zodpovednosť:	Pracovníci obce, projektový manažment, dodávateľ stavby, kontrolné orgány obce				
Indikátory plnenia:	Oplotenie areálu, hygienické zázemie pre návštevníkov, bezpečnosť účastníkov, zrevitalizovaná zelená plocha s výsadbou, detské atrakcie.				

Aktivita:	1.2.3 Zabezpečenie pódia pre kultúrne podujatia				
Zdôvodnenie:	Zakúpenie prenosného pódia pre kultúrne podujatia, budovanie infraštruktúry pre rozvoj kultúry.				
Predpokladané zdroje financovania:	Prostriedky z rozpočtu obce	Prostriedky z rozpočtu VÚC	Dotácie štátu a iné	Prostriedky EŠIF	Plán obnovy a odolnosti
	X	X	X	X	
Predpokladaný rozpočet v EUR	38.000,- €				
Predpokladaný termín aktivity:	2024 - 2026				
Zodpovednosť:	Pracovníci obce, projektový manažment, dodávateľ stavby, kontrolné orgány obce				
Indikátory plnenia:	Vytvorené podmienky pre organizovanie kultúrnych podujatí, materiálo-technické vybavenie v súlade s potrebami, projektom a podmienkami výzvy.				

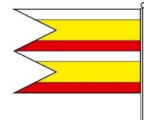
Aktivita:	1.2.4 Rekonštrukcia kultúrneho domu a jeho odvodnenie				
Zdôvodnenie:	Rekonštrukcia, modernizácia budovy, najmä kuchyne a časť kultúrneho domu so sobášnou sieňou pre efektívne poskytovanie služieb širokej				



	verejnosti. Zníženie energetickej náročnosti a odvodnenie vlhkých múrov a stien.				
Predpokladané zdroje financovania:	Prostriedky z rozpočtu obce	Prostriedky z rozpočtu VÚC	Dotácie štátu a iné	Prostriedky EŠIF	Plán obnovy a odolnosti
	X	X	X		X
Predpokladaný rozpočet v EUR	300.000,- €				
Predpokladaný termín aktivity:					
Zodpovednosť:	Pracovníci obce, projektový manažment, dodávateľ stavby, kontrolné orgány obce				
Indikátory plnenia:	Rekonštrukcia budov slúžiacich kultúre, materiálno-technické vybavenie v súlade s potrebami, projektom a podmienkami výzvy.				

Aktivita:	1.2.5 Vybudovanie inkluzívneho ihriska				
Zdôvodnenie:	Vybudovanie inkluzívneho workoutového ihriska. Budovanie priestorov pre športové a kondičné potreby miestnych obyvateľov.				
Predpokladané zdroje financovania:	Prostriedky z rozpočtu obce	Prostriedky z rozpočtu VÚC	Dotácie štátu a iné	Prostriedky EŠIF	Plán obnovy a odolnosti
	X	X	X		X
Predpokladaný rozpočet v EUR	90.000,- €				
Predpokladaný termín aktivity:	2025 - 2030				
Zodpovednosť:	Pracovníci obce, projektový manažment, dodávateľ stavby, kontrolné orgány obce				
Indikátory plnenia:	Vybudované priestory multifunkčného inkluzívneho workoutového ihriska, materiálno-technické vybavenie v súlade s potrebami, projektom a podmienkami výzvy.				

Aktivita:	1.2.6 Rekonštrukcia kultúrnych pamiatok				
Zdôvodnenie:	Rekonštrukcia kultúrnych pamiatok pre kultúrno-spoločenské potreby miestnych obyvateľov, turistov a návštevníkov.				
Predpokladané zdroje financovania:	Prostriedky z rozpočtu obce	Prostriedky z rozpočtu VÚC	Dotácie štátu a iné	Prostriedky EŠIF	Plán obnovy a odolnosti
	X	X	X		X
Predpokladaný rozpočet v EUR	90.000,- €				
Predpokladaný termín aktivity:	2025 - 2030				
Zodpovednosť:	Pracovníci obce, projektový manažment, dodávateľ stavby, kontrolné orgány obce				



Indikátory plnenia:	Rekonštrukcia kultúrnych pamiatok, materiálno-technické vybavenie v súlade s potrebami, projektom a podmienkami výzvy.
----------------------------	--

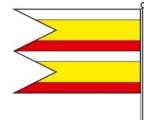
Aktivita:	1.2.7 Rekonštrukcia kostola, oprava učiteľského bytu a pamätnej izby				
Zdôvodnenie:	Rekonštrukcia kostola, oprava učiteľského bytu a pamätnej izby pre kultúrno- spoločenské potreby miestnych obyvateľov a návštevníkov.				
Predpokladané zdroje financovania:	Prostriedky z rozpočtu obce	Prostriedky z rozpočtu VÚC	Dotácie štátu a iné	Prostriedky EŠIF	Plán obnovy a odolnosti
	X	X	X	X	
Predpokladaný rozpočet v EUR	230.000,- €				
Predpokladaný termín aktivity:	2025 - 2030				
Zodpovednosť:	Pracovníci obce, projektový manažment, dodávateľ stavby, kontrolné orgány obce				
Indikátory plnenia:	Vybudované priestory kostola, učiteľského bytu a pamätnej izby, materiálno-technické vybavenie v súlade s potrebami, projektom a podmienkami výzvy.				

Opatrenie:

1.3 Budovanie a rozvoj verejnej infraštruktúry

Aktivita:	1.3.1 Vybudovanie chodníkov pozdĺž cesty II. triedy 526				
Zdôvodnenie:	Vybudovanie chodníkov pozdĺž cesty II. triedy 526 pre potreby bezpečnosti premávky, obyvateľov obce v oblasti zúženej frekventovanej vozovky.				
Predpokladané zdroje financovania:	Prostriedky z rozpočtu obce	Prostriedky z rozpočtu VÚC	Dotácie štátu a iné	Prostriedky EŠIF	Plán obnovy a odolnosti
	X	X	X	X	
Predpokladaný rozpočet v EUR	800.000,- €				
Predpokladaný termín aktivity:	2025 - 2030				
Zodpovednosť:	Pracovníci obce, projektový manažment, dodávateľ stavby, kontrolné orgány obce				
Indikátory plnenia:	Vybudovanie verejného vodovodu, počet pripojení, rozsah pripojenia, prietok, materiálno-technické vybavenie v súlade s projektom a podmienkami výzvy.				

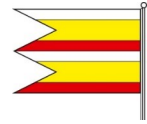
Aktivita:	1.3.2 Vybudovanie verejnej kanalizácie				
Zdôvodnenie:	Vybudovanie verejnej kanalizácie v nových lokalitách na bývanie pre potreby odvodu spotrebovanej a odpadovej vody, ktoré bude zodpovedať hygiene a štandardom pre jej čistenie.				



Predpokladané zdroje financovania:	Prostriedky z rozpočtu obce	Prostriedky z rozpočtu VÚC	Dotácie štátu a iné	Prostriedky EŠIF	Plán obnovy a odolnosti
	X	X	X	X	
Predpokladaný rozpočet v EUR	980.000,- €				
Predpokladaný termín aktivity:	2025 - 2027				
Zodpovednosť:	Pracovníci obce, projektový manažment, dodávateľ stavby, kontrolné orgány obce				
Indikátory plnenia:	Vybudovanie verejnej kanalizácie, počet pripojení, rozsah siete, materiálno-technické vybavenie v súlade s projektom a podmienkami výzvy.				

Aktivita:	1.3.3 Vybudovanie parkoviska				
Zdôvodnenie:	Vybudovanie parkoviska. Dobudovanie priestorov miestnych parkovísk pre potreby miestnych obyvateľov a návštevníkov.				
Predpokladané zdroje financovania:	Prostriedky z rozpočtu obce	Prostriedky z rozpočtu VÚC	Dotácie štátu a iné	Prostriedky EŠIF	Plán obnovy a odolnosti
	X	X	X	X	
Predpokladaný rozpočet v EUR	130.000,- €				
Predpokladaný termín aktivity:	2025 - 2027				
Zodpovednosť:	Pracovníci obce, projektový manažment, dodávateľ stavby, kontrolné orgány obce				
Indikátory plnenia:	Vybudované priestory parkovísk v m2, materiálno-technické vybavenie v súlade s potrebami, projektom a podmienkami výzvy.				

Aktivita:	1.3.4 Rekonštrukcia a modernizácia verejného osvetlenia - LED svietidlá				
Zdôvodnenie:	Rekonštrukcia a modernizácia verejného osvetlenia - LED svietidlá pre potreby obyvateľstva v nočnom čase, ktoré bude zodpovedať parametrom a štandardom pre spotrebu.				
Predpokladané zdroje financovania:	Prostriedky z rozpočtu obce	Prostriedky z rozpočtu VÚC	Dotácie štátu a iné	Prostriedky EŠIF	Plán obnovy a odolnosti
	X	X	X	X	
Predpokladaný rozpočet v EUR	45.000,- €				
Predpokladaný termín aktivity:	2025-2026				
Zodpovednosť:	Pracovníci obce, projektový manažment, dodávateľ stavby, kontrolné orgány obce				

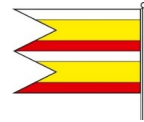


Indikátory plnenia:	Rekonštrukcia a modernizácia - sieť osvetlenia, počet jednotiek, spotreba, materiálno-technické vybavenie v súlade s parametrami, projektom a podmienkami výzvy.
----------------------------	--

Aktivita:	1.3.5 Rekonštrukcia a modernizácia obecného rozhlasu - bezdrôtový systém				
Zdôvodnenie:	Rekonštrukcia a modernizácia obecného rozhlasu - bezdrôtový systém pre potreby obyvateľstva v oblasti šírenia informácií, ktoré bude zodpovedať parametrom a štandardom pre vysielanie.				
Predpokladané zdroje financovania:	Prostriedky z rozpočtu obce	Prostriedky z rozpočtu VÚC	Dotácie štátu a iné	Prostriedky EŠIF	Plán obnovy a odolnosti
	X	X	X		X
Predpokladaný rozpočet v EUR	50.000,- €				
Predpokladaný termín aktivity:	2025-2026				
Zodpovednosť:	Pracovníci obce, projektový manažment, dodávateľ stavby, kontrolné orgány obce				
Indikátory plnenia:	Rekonštrukcia a modernizácia obecného rozhlasu - bezdrôtový systém, počet jednotiek, intenzita prenosu, pokrytie, materiálno-technické vybavenie v súlade s parametrami, projektom a podmienkami výzvy.				

Aktivita:	1.3.6 Rekonštrukcie miestnych komunikácií				
Zdôvodnenie:	Rekonštrukcie miestnych komunikácií v správe obce, ktoré sú v havarijnom stave.				
Predpokladané zdroje financovania:	Prostriedky z rozpočtu obce	Prostriedky z rozpočtu VÚC	Dotácie štátu a iné	Prostriedky EŠIF	Plán obnovy a odolnosti
	X	X	X		X
Predpokladaný rozpočet v EUR	160.000,- €				
Predpokladaný termín aktivity:	2025 - 2027				
Zodpovednosť:	Pracovníci obce, projektový manažment, dodávateľ stavby, kontrolné orgány obce				
Indikátory plnenia:	Dĺžka opravených miestnych komunikácií v správe obce.				

Aktivita:	1.3.7 Vybudovanie, rekonštrukcia mosta, lávky				
Zdôvodnenie:	Rekonštrukcia mosta, lávky v katastri obce.				
Predpokladané zdroje	Prostriedky z rozpočtu obce	Prostriedky z rozpočtu VÚC	Dotácie štátu a iné	Prostriedky EŠIF	Plán obnovy a odolnosti

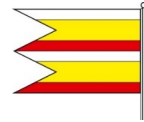


financovania:	X	X	X	X
Predpokladaný rozpočet v EUR	17.000,- €			
Predpokladaný termín aktivity:	2025-2030			
Zodpovednosť:	Pracovníci obce, projektový manažment, dodávateľ stavby, kontrolné orgány obce			
Indikátory plnenia:	Dĺžka vybudovaných, opravených miestnych chodníkov v správe obce.			

Aktivita:	1.3.8 Rekonštrukcia autobusových zastávok				
Zdôvodnenie:	Rekonštrukcia autobusových zastávok a zástavky na križovatke. Vybudovanie a rekonštrukcia zastávky autobusu v katastri obce.				
Predpokladané zdroje financovania:	Prostriedky z rozpočtu obce	Prostriedky z rozpočtu VÚC	Dotácie štátu a iné	Prostriedky EŠIF	Plán obnovy a odolnosti
	X	X	X		
Predpokladaný rozpočet v EUR	28.000,- €				
Predpokladaný termín aktivity:	2025-2027				
Zodpovednosť:	Pracovníci obce, projektový manažment, dodávateľ stavby, kontrolné orgány obce				
Indikátory plnenia:	Počet vybudovaných, opravených, zariadených autobusových zastávok, upravené okolie, a pod.				

Aktivita:	1.3.9 Vybudovanie kamerového systému				
Zdôvodnenie:	Vybudovanie kamerového systému v správe obce pre zabezpečenie poriadku a ochrany obecného majetku.				
Predpokladané zdroje financovania:	Prostriedky z rozpočtu obce	Prostriedky z rozpočtu VÚC	Dotácie štátu a iné	Prostriedky EŠIF	Plán obnovy a odolnosti
	X	X	X		
Predpokladaný rozpočet v EUR	90.000,- €				
Predpokladaný termín aktivity:	2024 - 2026				
Zodpovednosť:	Pracovníci obce, projektový manažment, dodávateľ stavby, kontrolné orgány obce				
Indikátory plnenia:	Množstvo vybudovaných, opravených miestnych kamerových systémov v správe obce, počet kamier, počet zásahov a riešení, rozsah prevádzky.				

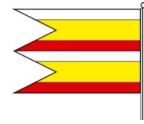
Aktivita:	1.4.10 Vybudovanie, rekonštrukcia vodného zdroja - rybníka				
------------------	--	--	--	--	--



Zdôvodnenie:	Revitalizácia vodného zdroja pre voľnočasové aktivity , Vybudovanie infraštruktúry pre návštevníkov v areáli rybníka na zimné aj letné aktivity.				
Predpokladané zdroje financovania:	Prostriedky z rozpočtu obce	Prostriedky z rozpočtu VÚC	Dotácie štátu a iné	Prostriedky EŠIF	Plán obnovy a odolnosti
	X	X	X		X
Predpokladaný rozpočet v EUR	37.000,- €				
Predpokladaný termín aktivity:	2025 - 2026				
Zodpovednosť:	Pracovníci obce, projektový manažment, dodávateľ stavby, kontrolné orgány obce				
Indikátory plnenia:	Počet opravených zrevitalizovaných vodných plôch, zvýšenie počtu návštevníkov, upravené okolie, zvýšenie povedomia o dôležitosti vôd a pod.				

Aktivita:	1.4.11 Budovanie protipožiarneho nádrží				
Zdôvodnenie:	Rekonštrukcia vodného zdroja pre potreby protipožiarnej nádrže a zabezpečenie zlepšovania klímy, zníženie dopadu otepľovania klímy na vidiecku oblasť.				
Predpokladané zdroje financovania:	Prostriedky z rozpočtu obce	Prostriedky z rozpočtu VÚC	Dotácie štátu a iné	Prostriedky EŠIF	Plán obnovy a odolnosti
	X	X	X		X
Predpokladaný rozpočet v EUR	130.000,- €				
Predpokladaný termín aktivity:	2025 - 2027				
Zodpovednosť:	Pracovníci obce, projektový manažment, dodávateľ stavby, kontrolné orgány obce				
Indikátory plnenia:	Rekonštrukcia vodného zdroja, prítok, objem, prístup technikou, materiálno-technické vybavenie v súlade s projektom a podmienkami výzvy.				

Aktivita:	1.4.12 Oprava, rekonštrukcia a zariadenie budovy domu smútku				
Zdôvodnenie:	Exteriérová aj interiérová rekonštrukcia domu smútku, jeho zariadenia a zlepšenie vzhľadu a funkčnosti pre potreby jeho využitia.				
Predpokladané zdroje financovania:	Prostriedky z rozpočtu obce	Prostriedky z rozpočtu VÚC	Dotácie štátu a iné	Prostriedky EŠIF	Plán obnovy a odolnosti
	X	X	X		X
Predpokladaný rozpočet v EUR	114.000,- €				
Predpokladaný termín aktivity:	2025 - 2027				



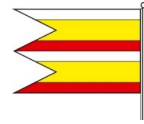
Zodpovednosť:	Pracovníci obce, projektový manažment, dodávateľ stavby, kontrolné orgány obce
Indikátory plnenia:	Plocha zrekonštruovanej budovy, energetická úspora, zvýšenie bezpečnosti rekonštrukciou bleskozvodu, výmena azbestovej krytiny, vnútorné nátery a výmena ozvučenia, nábytku, elektroinštalácie a chladničky. Rekonštrukcia sociálnych zariadení, materiálno-technické vybavenie v súlade s projektom a podmienkami výzvy.

Aktivita:	1.4.13 Vybudovanie oplotenia cintorína a chodníkov na cintoríne				
Zdôvodnenie:	Rekonštrukcia oplotenia cintorína a chodníkov pre pohodlnejší prístup k hrobovým miestam.				
Predpokladané zdroje financovania:	Prostriedky z rozpočtu obce	Prostriedky z rozpočtu VÚC	Dotácie štátu a iné	Prostriedky EŠIF	Plán obnovy a odolnosti
	X	X	X	X	
Predpokladaný rozpočet v EUR	190.000,- €				
Predpokladaný termín aktivity:	2025 - 2027				
Zodpovednosť:	Pracovníci obce, projektový manažment, dodávateľ stavby, kontrolné orgány obce				
Indikátory plnenia:	Množstvo vybudovaných chodníkov a množstvo vybudovaného a zrekonštruovaného oplotenia pohrebiska.				

Priorita: Rozvoj ľudských zdrojov

Opatrenie: Zvýšenie vzdelanostnej úrovne a zamestnanosti v obci

Aktivita:	2.1.1 Realizácia projektov aktivizácie				
Zdôvodnenie:	Realizácia projektov aktivizácie. Príprava dlhodobu nezamestnaných a nezamestnaných aktivačnými prácami na nové formy zamestnania, motivačné programy cez služby obce a KC pre nezamestnaných aj absolventov praxe, a pod.				
Predpokladané zdroje financovania:	Prostriedky z rozpočtu obce	Prostriedky z rozpočtu VÚC	Dotácie štátu a iné	Prostriedky EŠIF	Plán obnovy a odolnosti
	X		X	X	
Predpokladaný rozpočet v EUR	70.000,- €				
Predpokladaný termín aktivity:					
Zodpovednosť:	Pracovníci obce, koordinátori, kontrolné orgány obce				



Indikátory plnenia:	Realizácia aktivizačných programov a prác v súlade s potrebami obyvateľov obce a podmienkami MPSVR SR.
----------------------------	--

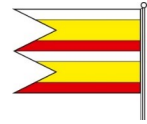
Aktivita:	2.1.2 Realizácia projektov zamestnanosti				
Zdôvodnenie:	Realizácia projektov zamestnanosti. Príprava nezamestnaných na nové formy zamestnania, praktické programy cez ponuky zamestnávateľov pre nezamestnaných aj absolventov praxe, a pod.				
Predpokladané zdroje financovania:	Prostriedky z rozpočtu obce	Prostriedky z rozpočtu VÚC	Dotácie štátu a iné	Prostriedky EŠIF	Plán obnovy a odolnosti
	X		X		X
Predpokladaný rozpočet v EUR	150.000,- €				
Predpokladaný termín aktivity:					
Zodpovednosť:	Pracovníci obce, projektový manažment, dodávateľ služieb, kontrolné orgány obce				
Indikátory plnenia:	Realizácia kurzov, školení a prednášok na podporu vzdelávania a kvalifikácie v súlade s potrebami, projektom a podmienkami výzvy.				

Opatrenie:

Zvýšenie kultúrno-spoločenskej a športovej úrovne života v obci

Aktivita:	2.2.1 Podpora folklóru				
Zdôvodnenie:	Podpora folklóru. Podpora aktivizácie pre rozvoj folklóru a kultúrno-spoločenského života obce, regiónu, a pod.				
Predpokladané zdroje financovania:	Prostriedky z rozpočtu obce	Prostriedky z rozpočtu VÚC	Dotácie štátu a iné	Prostriedky EŠIF	Plán obnovy a odolnosti
	X	X	X		
Predpokladaný rozpočet v EUR	90.000,- €				
Predpokladaný termín aktivity:					
Zodpovednosť:	Pracovníci obce, kultúrny pracovník, dodávateľ služieb, kontrolné orgány obce				
Indikátory plnenia:	Realizácia rôznych folklórnych podujatí (pravidelných aj príležitostných), folklórnej skupiny v súlade s možnosťami, potrebami a podmienkami výziev.				

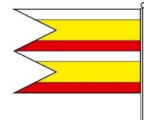
Aktivita:	2.2.2 Realizácia kultúrno-spoločenských podujatí				
------------------	--	--	--	--	--



Zdôvodnenie:	Realizácia kultúrno-spoločenských podujatí. Podpora kultúrno-spoločenskej aktivizácie pre rozvoj kultúrno-spoločenského života obce, regiónu, a pod.				
Predpokladané zdroje financovania:	Prostriedky z rozpočtu obce	Prostriedky z rozpočtu VÚC	Dotácie štátu a iné	Prostriedky EŠIF	Plán obnovy a odolnosti
	X	X	X		
Predpokladaný rozpočet v EUR	80.000,- €				
Predpokladaný termín aktivity:	2024 - 2026				
Zodpovednosť:	Pracovníci obce, kultúrny pracovník, dodávateľ služieb, kontrolné orgány obce				
Indikátory plnenia:	Realizácia rôznych kultúrno-spoločenských podujatí (pravidelných aj príležitostných) v súlade s možnosťami, potrebami a podmienkami výziev.				

Aktivita:	2.2.3 Realizácia športových podujatí				
Zdôvodnenie:	Realizácia športových podujatí. Podpora športovej a kondičnej aktivizácie pre udržanie zdravého životného štýlu obyvateľov obce, a pod.				
Predpokladané zdroje financovania:	Prostriedky z rozpočtu obce	Prostriedky z rozpočtu VÚC	Dotácie štátu a iné	Prostriedky EŠIF	Plán obnovy a odolnosti
	X	X	X		
Predpokladaný rozpočet v EUR	50.000,- €				
Predpokladaný termín aktivity:					
Zodpovednosť:	Pracovníci obce, kultúrny pracovník, dodávateľ služieb, kontrolné orgány obce				
Indikátory plnenia:	Realizované rôzne športové podujatia (pravidelné aj príležitostné) v súlade s možnosťami, potrebami a podmienkami výziev.				

Aktivita:	2.2.4 Realizácia besied s rôznymi skupinami obyvateľstva				
Zdôvodnenie:	Realizácia besied s rôznymi skupinami obyvateľstva ohľadom zdravého životného štýlu obyvateľov obce, ochrany prírody, ochrany vôd a ochrany kultúrneho dedičstva a pod.				
Predpokladané zdroje financovania:	Prostriedky z rozpočtu obce	Prostriedky z rozpočtu VÚC	Dotácie štátu a iné	Prostriedky EŠIF	Plán obnovy a odolnosti
	X	X	X		
Predpokladaný rozpočet v EUR	30.000,- €				




Predpokladaný termín aktivity:	
Zodpovednosť:	Pracovníci obce, kultúrny pracovník, dodávateľ služieb, kontrolné orgány obce
Indikátory plnenia:	Realizované rôzne športové podujatia (pravidelné aj príležitostné) v súlade s možnosťami, potrebami a podmienkami výziev.

Priorita: Sociálno-ekonomický rozvoj obce

Opatrenie: Rozvoj sociálnej starostlivosti o starých, nevládných a sociálne vylúčených občanov

Aktivita:	3.1.1 Realizácia občianskych hliadok				
Zdôvodnenie:	Realizácia občianskych hliadok pre podporu bezpečia a poriadku na verejnosti, ochrana majetku a osôb v problémových častiach alebo obdobi.				
Predpokladané zdroje financovania:	Prostriedky z rozpočtu obce	Prostriedky z rozpočtu VÚC	Dotácie štátu a iné	Prostriedky EŠIF	Plán obnovy a odolnosti
	X		X	X	
Predpokladaný rozpočet v EUR	100.000,- €				
Predpokladaný termín aktivity:					
Zodpovednosť:	Pracovníci obce, projektový manažment, kontrolné orgány obce				
Indikátory plnenia:	Realizácia občianskych hliadok starostlivosti poriadok a bezpečie, počet zásahov, počet riešení, rozsah služieb, tvorba pracovných miest členov OH v súlade s potrebami, projektom a podmienkami výzvy.				

Aktivita:	3.1.2 Realizácia komunitnej práce				
Zdôvodnenie:	Poskytovanie komunitných služieb starostlivosti pre širokú verejnosť, ich aktivizáciu a začleňovanie do diania obce formou detského centra, denného stacionára a pod.				
Predpokladané zdroje financovania:	Prostriedky z rozpočtu obce	Prostriedky z rozpočtu VÚC	Dotácie štátu a iné	Prostriedky EŠIF	Plán obnovy a odolnosti
	X		X	X	
Predpokladaný rozpočet v EUR	380.000,- €				
Predpokladaný termín aktivity:					
Zodpovednosť:	Pracovníci obce, projektový manažment, kontrolné orgány obce				
Indikátory plnenia:	Realizácia komunitných služieb starostlivosti pre cieľové skupiny, tvorba pracovných miest KSP a AKSP v súlade s potrebami, projektom a podmienkami výzvy.				



Aktivita:	3.1.3 Realizácia domova sociálnych služieb				
Zdôvodnenie:	Poskytovanie sociálnych služieb najmä pre seniorov v obci odkázaných na sociálnu službu.				
Predpokladané zdroje financovania:	Prostriedky z rozpočtu obce	Prostriedky z rozpočtu VÚC	Dotácie štátu a iné	Prostriedky EŠIF	Plán obnovy a odolnosti
	X		X		X
Predpokladaný rozpočet v EUR	480.000,- €				
Predpokladaný termín aktivity:					
Zodpovednosť:	Pracovníci obce, projektový manažment, kontrolné orgány obce				
Indikátory plnenia:	Realizácia komunitných služieb starostlivosti pre cieľové skupiny, tvorba pracovných miest KSP a AKSP, vytvorené miesta pre klientov domova sociálnych služieb v súlade s potrebami, projektom a podmienkami výzvy.				

Opatrenie:

Podpora rozvoja podnikania v obci

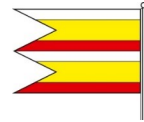
Aktivita:	3.2.1 Tvorba prostredia pre podnikanie a investorov (OPS, soc. Podnik ap.)				
Zdôvodnenie:	Tvorba prostredia pre podnikanie a investorov. Potreba rozvoja podnikateľského prostredia a podnikanie v obci spoluprácou na partnerstvách regionálneho rozvoja.				
Predpokladané zdroje financovania:	Prostriedky z rozpočtu obce	Prostriedky z rozpočtu VÚC	Dotácie štátu a iné	Prostriedky EŠIF	Plán obnovy a odolnosti
	X	X	X		X
Predpokladaný rozpočet v EUR	200.000,- €				
Predpokladaný termín aktivity:					
Zodpovednosť:	Pracovníci obce, projektový manažment, partneri, kontrolné orgány obce				
Indikátory plnenia:	Príprava samosprávy na programy podporujúce regionálny rozvoj prostredníctvom, účasť podnikateľov a investorov, a pod.				

Priorita: Ochrana a tvorba životného prostredia

Opatrenie:

Podpora ochrany životného prostredia v obci


Aktivita:	4.1.1 Odstraňovanie nelegálnych skládok odpadu
------------------	--



Zdôvodnenie:	Odstraňovanie čiernych skládok odpadu v obci aj mimo obce, prijatie opatrení na zamedzovanie ich tvorby				
Predpokladané zdroje financovania:	Prostriedky z rozpočtu obce	Prostriedky z rozpočtu VÚC	Dotácie štátu a iné	Prostriedky EŠIF	Plán obnovy a odolnosti
	X	X	X		X
Predpokladaný rozpočet v EUR	85.000,- €				
Predpokladaný termín aktivity:	2025- 2027				
Zodpovednosť:	Pracovníci obce, projektový manažment, zástupcovia znečisťovateľov, kontrolné orgány obce				
Indikátory plnenia:	Počet zlikvidovaných nelegálnych skládok odpadu, množstvo odprataného a triedeného odpadu, a pod.				

Aktivita:	4.1.2 Skvalitnenie zberu a triedenia odpadu				
Zdôvodnenie:	Skvalitnenie zberu a triedenia odpadu na jeho následné zneškodňovanie alebo spracovanie, mechanicko-biologické dotriedňovanie odpadu, triedenie textilu a dotriedňovacie linky na separované zložky odpadov.				
Predpokladané zdroje financovania:	Prostriedky z rozpočtu obce	Prostriedky z rozpočtu VÚC	Dotácie štátu a iné	Prostriedky EŠIF	Plán obnovy a odolnosti
	X		X		X
Predpokladaný rozpočet v EUR	300.000,- €				
Predpokladaný termín aktivity:					
Zodpovednosť:	Pracovníci obce, projektový manažment, kontrolné orgány obce				
Indikátory plnenia:	Modernizácia zberu a skladovania odpadu, množstvo zozbieraného a spracovaného odpadu, technologické vybavenie a zabezpečenie prevádzky, a pod.				

Aktivita:	4.1.3 Vybudovanie a vybavenie zberného dvora				
Zdôvodnenie:	Tvorba prostredia pre zber a triedenie TKO, vybudovanie zberného dvora				
Predpokladané zdroje financovania:	Prostriedky z rozpočtu obce	Prostriedky z rozpočtu VÚC	Dotácie štátu a iné	Prostriedky EŠIF	Plán obnovy a odolnosti
	X		X		X
Predpokladaný rozpočet v EUR	460.000,- €				
Predpokladaný termín aktivity:	2025 - 2027				



Zodpovednosť:	Pracovníci obce, projektový manažment, dodávateľ stavby, kontrolné orgány obce
Indikátory plnenia:	Množstvo zozbieraného odpadu, vybudovaný zberný dvor, technologické vybavenie a zabezpečenie prevádzky, a pod.

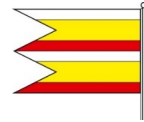
Opatrenie:

Rozvoj a budovanie životného prostredia v obci

Aktivita:	4.2.1 Výsadba a ochrana zelene				
Zdôvodnenie:	Budovanie a údržba parčíkov a výsadba zelene v rôznych častiach obce pre potreby skrášlenia a rastu životnej úrovne obyvateľov obce, návštevníkov a turistov				
Predpokladané zdroje financovania:	Prostriedky z rozpočtu obce	Prostriedky z rozpočtu VÚC	Dotácie štátu a iné	Prostriedky EŠIF	Plán obnovy a odolnosti
	X	X	X	X	
Predpokladaný rozpočet v EUR	55.000,- €				
Predpokladaný termín aktivity:	2025 - 2027				
Zodpovednosť:	Pracovníci obce, projektový manažment, dodávateľ zelene, kontrolné orgány obce				
Indikátory plnenia:	Počet vybudovaných parčíkov a zelených plôch, upravené okolie parčíkov a zelených plôch, a pod.				

Aktivita:	4.2.2 Vybudovanie oddychových zón				
Zdôvodnenie:	Budovanie a údržba oddychových zón v rôznych častiach obce pre potreby obyvateľov obce, návštevníkov a turistov				
Predpokladané zdroje financovania:	Prostriedky z rozpočtu obce	Prostriedky z rozpočtu VÚC	Dotácie štátu a iné	Prostriedky EŠIF	Plán obnovy a odolnosti
	X	X	X	X	
Predpokladaný rozpočet v EUR	90.000,- €				
Predpokladaný termín aktivity:	2025 - 2027				
Zodpovednosť:	Pracovníci obce, projektový manažment, dodávateľ stavby, kontrolné orgány obce				
Indikátory plnenia:	Počet vybudovaných oddychových zón, upravené okolie oddychových zón, a pod.				

Aktivita:	4.2.3 Realizácia protipovodňových opatrení				
Zdôvodnenie:	Budovanie rigolov a priepustí pre odvod privalových vôd počas silných dažďov				




Predpokladané zdroje financovania:	Prostriedky z rozpočtu obce	Prostriedky z rozpočtu VÚC	Dotácie štátu a iné	Prostriedky EŠIF	Plán obnovy a odolnosti
	X		X		X
Predpokladaný rozpočet v EUR	75.000,- €				
Predpokladaný termín aktivity:	2025 - 2027				
Zodpovednosť:	Pracovníci obce, projektový manažment, dodávateľ stavby, kontrolné orgány obce				
Indikátory plnenia:	Počet upravených rigolov a priepustí na prítokoch rieky, zníženie dopadov privalových vôd počas silných dažďov, a pod.				

Aktivita:	4.2.4 Regulácia potokov, riek				
Zdôvodnenie:	Budovanie spevnených brehov, hrádzí a hatí na reguláciu výšky hladiny potokov a riek				
Predpokladané zdroje financovania:	Prostriedky z rozpočtu obce	Prostriedky z rozpočtu VÚC	Dotácie štátu a iné	Prostriedky EŠIF	Plán obnovy a odolnosti
	X		X		X
Predpokladaný rozpočet v EUR	50.000,- €				
Predpokladaný termín aktivity:	2025 - 2027				
Zodpovednosť:	Pracovníci obce, projektový manažment, dodávateľ stavby, kontrolné orgány obce				
Indikátory plnenia:	Počet upravených brehov, hatí a hrádzí, zníženie dopadov privalových vôd počas silných dažďov, a pod.				

Priorita: Rozvoj turizmu a cestovného ruchu

Opatrenie: Budovanie turistickej infraštruktúry

Aktivita:	5.1.1 Turistický chodník do Slovenského krasu komplexnou infraštruktúrou pre turistov				
Zdôvodnenie:	Rozvoj turistiky a agroturistiky v Slovenskom krase pre potrebu relaxácie a vyžitia občanov, návštevníkov v obci a okolí, prezentácia a ponuka vidieckeho turizmu.				
Predpokladané zdroje financovania:	Prostriedky z rozpočtu obce	Prostriedky z rozpočtu VÚC	Dotácie štátu a iné	Prostriedky EŠIF	Plán obnovy a odolnosti
	X		X		X
Predpokladaný rozpočet v EUR	140.000,- €				

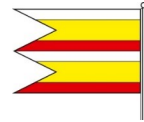


Predpokladaný termín aktivity:	
Zodpovednosť:	Pracovníci obce, osoba zodpovedná za cestovný ruch, projektový manažér, kontrolné orgány obce
Indikátory plnenia:	Počet vytvorených služieb turistiky a agroturistiky v oblasti rozvoja cestovného ruchu a pokrytia jeho potrieb, a pod.

Aktivita:	5.1.2 Cykloturistický chodník so SMART infraštruktúrou				
Zdôvodnenie:	Vybudovanie cykloturistického chodníka v Slovenskom krase – Plešiveckej planine pre potrebu aktívneho relaxu a vyžitia občanov a turistov. Zabezpečenie SMART infraštruktúry pre cyklistov na ebikeoch. Infraštruktúra pre elektro bicykle.				
Predpokladané zdroje financovania:	Prostriedky z rozpočtu obce	Prostriedky z rozpočtu VÚC	Dotácie štátu a iné	Prostriedky EŠIF	Plán obnovy a odolnosti
	X		X	X	
Predpokladaný rozpočet v EUR	115.000,- €				
Predpokladaný termín aktivity:					
Zodpovednosť:	Pracovníci obce, osoba zodpovedná za cestovný ruch, projektový manažér, kontrolné orgány obce				
Indikátory plnenia:	Počet vytvorených služieb turistiky a agroturistiky v oblasti rozvoja cestovného ruchu a pokrytia jeho potrieb, a pod.				

Aktivita:	5.1.3 Zip-line v Slovenskom krase				
Zdôvodnenie:	Vybudovanie zip-line z Plešiveckej planiny priamo do obce.				
Predpokladané zdroje financovania:	Prostriedky z rozpočtu obce	Prostriedky z rozpočtu VÚC	Dotácie štátu a iné	Prostriedky EŠIF	Plán obnovy a odolnosti
	X		X	X	
Predpokladaný rozpočet v EUR	460.000,- €				
Predpokladaný termín aktivity:	2024 - 2026				
Zodpovednosť:	Pracovníci obce, osoba zodpovedná za cestovný ruch, projektový manažér, kontrolné orgány obce				
Indikátory plnenia:	Počet obslužených turistov a vybudovanie turistickej infraštruktúry. Vytvorenie pracovných miest. Zatraktívnenie najmenej rozvinutého okresu.				

Aktivita:	5.1.4 Zážitkový chodník v Slovenskom krase				
------------------	--	--	--	--	--



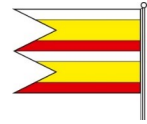
Zdôvodnenie:	Zážitkovo-vzdelávací chodník v Slovenskom krase, Gerlašské skaly na Plešiveckej planine.				
Predpokladané zdroje financovania:	Prostriedky z rozpočtu obce	Prostriedky z rozpočtu VÚC	Dotácie štátu a iné	Prostriedky EŠIF	Plán obnovy a odolnosti
	X		X		X
Predpokladaný rozpočet v EUR	120.000,- €				
Predpokladaný termín aktivity:					
Zodpovednosť:	Pracovníci obce, osoba zodpovedná za cestovný ruch, projektový manažér, kontrolné orgány obce				
Indikátory plnenia:	Počet obslužených turistov a vybudovanie turistickej infraštruktúry. Vytvorenie pracovných miest. Zatraktívnenie najmenej rozvinutého okresu a iné zážitkové aktivity pre turistov.				

Opatrenie:

Rozvoj služieb v oblasti turizmu a cestovného ruchu

Aktivita:	5.2.1 Rozvoj turistiky a agroturistiky				
Zdôvodnenie:	Rozvoj turistiky a agroturistiky pre potrebu relaxácie a vyžitia občanov, návštevníkov v obci a okolí, prezentácia a ponuka vidieckeho turizmu				
Predpokladané zdroje financovania:	Prostriedky z rozpočtu obce	Prostriedky z rozpočtu VÚC	Dotácie štátu a iné	Prostriedky EŠIF	Plán obnovy a odolnosti
	X		X		X
Predpokladaný rozpočet v EUR	120.000,- €				
Predpokladaný termín aktivity:	2024-2030				
Zodpovednosť:	Pracovníci obce, osoba zodpovedná za cestovný ruch, projektový manažér, kontrolné orgány obce				
Indikátory plnenia:	Počet vytvorených služieb turistiky a agroturistiky v oblasti rozvoja cestovného ruchu a pokrytia jeho potrieb, a pod.				

Aktivita:	5.2.2 Rozvoj služieb cestovného ruchu				
Zdôvodnenie:	Rozvoj služieb cestovného ruchu. Projekty rozvoja cestovného ruchu pre potrebu relaxácie a vyžitia občanov, návštevníkov a v obci a okolí				
Predpokladané zdroje financovania:	Prostriedky z rozpočtu obce	Prostriedky z rozpočtu VÚC	Dotácie štátu a iné	Prostriedky EŠIF	Plán obnovy a odolnosti
	X		X		X



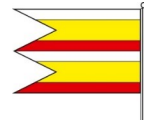
Predpokladaný rozpočet v EUR	190.000,- €
Predpokladaný termín aktivity:	2024 - 2026
Zodpovednosť:	Pracovníci obce, osoba zodpovedná za cestovný ruch, projektový manažér, kontrolné orgány obce
Indikátory plnenia:	Počet vytvorených služieb stravovania v oblasti rozvoja cestovného ruchu a pokrytia jeho potrieb, a pod.

Aktivita:	5.2.3 Rozvoj a skvalitnenie ubytovacích služieb				
Zdôvodnenie:	Rozvoj a skvalitnenie ubytovacích služieb priamo v obci pre potrebu relaxácie a vyžitia občanov, návštevníkov a v obci a okolí				
Predpokladané zdroje financovania:	Prostriedky z rozpočtu obce	Prostriedky z rozpočtu VÚC	Dotácie štátu a iné	Prostriedky EŠIF	Plán obnovy a odolnosti
	X		X		X
Predpokladaný rozpočet v EUR	450.000,- €				
Predpokladaný termín aktivity:	2024-2030				
Zodpovednosť:	Pracovníci obce, osoba zodpovedná za cestovný ruch, projektový manažér, kontrolné orgány obce				
Indikátory plnenia:	Počet vytvorených služieb ubytovania v oblasti rozvoja cestovného ruchu a pokrytia jeho potrieb, a pod.				

Priorita: Podpora propagácie a informovanosti obce

Opatrenie: Tvorba propagácie a podmienok pre efektívnu informovanosť medzi obyvateľmi obce, samosprávou a inými subjektmi


Aktivita:	6.1.1 Tvorba a vydanie propagačných materiálov pre obyvateľov				
Zdôvodnenie:	Tvorba a vydanie propagačných materiálov pre obyvateľov. Tvorba a distribúcia tlačených a elektronických materiálov pre spropagovanie zaujímavostí a oznamov pre širokú verejnosť v obci				
Predpokladané zdroje financovania:	Prostriedky z rozpočtu obce	Prostriedky z rozpočtu VÚC	Dotácie štátu a iné	Prostriedky EŠIF	Plán obnovy a odolnosti
	X	X	X		
Predpokladaný rozpočet v EUR	10.000,- €				
Predpokladaný termín aktivity:	2024 - 2026				



Zodpovednosť:	Pracovníci obce, dodávateľ propagačných materiálov, osoba zodpovedná za informovanie, kontrolné orgány obce
Indikátory plnenia:	Počet vytvorených propagačných materiálov (tlačených, elektronických), a pod.

Aktivita:	6.1.2 Tvorba a aktualizácia web stránky				
Zdôvodnenie:	Tvorba a aktualizácia web stránky obce pre potrebu internetovej informovanosti širokej verejnosti, tvorba štandardnej web stránky pre zabezpečenie chodu a zverejňovania údajov (povinných aj informatívnych)				
Predpokladané zdroje financovania:	Prostriedky z rozpočtu obce	Prostriedky z rozpočtu VÚC	Dotácie štátu a iné	Prostriedky EŠIF	Plán obnovy a odolnosti
	X	X	X		
Predpokladaný rozpočet v EUR	5.000,- €				
Predpokladaný termín aktivity:					
Zodpovednosť:	Pracovníci obce, projektový manažment, osoba zodpovedná za informovanie, kontrolné orgány obce				
Indikátory plnenia:	Web stránka obce, jej naplnenie a aktualizácie, a pod.				

Aktivita:	6.1.3 SMART obec				
Zdôvodnenie:	Podpora SMART agendy na obci a jej rozvoj. SMART služby poskytované občanom a návštevníkom obce.				
Predpokladané zdroje financovania:	Prostriedky z rozpočtu obce	Prostriedky z rozpočtu VÚC	Dotácie štátu a iné	Prostriedky EŠIF	Plán obnovy a odolnosti
	X	X	X		
Predpokladaný rozpočet v EUR	90.000,- €				
Predpokladaný termín aktivity:					
Zodpovednosť:	Pracovníci obce, projektový manažment, osoba zodpovedná za informovanie, kontrolné orgány obce				
Indikátory plnenia:	Počet obslužených klientov a využívanie SMART agendy. SMART využité v bežnom styku, naplnenie cieľa využitia SMART agendy.				



Aktivita:	6.1.4 Aplikácie pre služby poskytované občanom				
Zdôvodnenie:	Aktívny styk s občanmi, elektronizácia vybavovania potrieb občanov, elektronické a promptné služby občanom.				
Predpokladané zdroje financovania:	Prostriedky z rozpočtu obce	Prostriedky z rozpočtu VÚC	Dotácie štátu a iné	Prostriedky EŠIF	Plán obnovy a odolnosti
	X	X	X		
Predpokladaný rozpočet v EUR	35.000,- €				
Predpokladaný termín aktivity:					
Zodpovednosť:	Pracovníci obce, projektový manažment, osoba zodpovedná za informovanie, kontrolné orgány obce				
Indikátory plnenia:	Kvantita, kvalita a rýchlosť vybavenia občanov, spokojnosť občanov, a pod.				

FINANČNÁ A PERSONÁLNA ČASŤ

6 ZABEZPEČENIE REALIZÁCIE PRO


Za vypracovanie, schvaľovanie, realizáciu a vyhodnocovanie PRO je zodpovedná obec, čo určuje Zákon NR SR č. 539/2008 Z. z. o podpore regionálneho rozvoja. Zámerom implementácie PRO je realizácia jednotlivých akčných plánov obce, dosiahnutie strategického cieľa a tým naplnenie zadaných cieľov. Uskutočnenie aktivít uvedených v PRO predpokladá určité finančné a administratívne zabezpečenie na úrovni obce.

Funkčný model strategického plánovania a podpory rozvoja obce je charakteristický:

- orientáciou podpory na dosiahnuté efekty,
- hierarchickým usporiadaním cieľov
- riadením na základe procesov,
- permanentným monitorovaním a vyhodnocovaním efektov,
- učením sa a inováciou,
- rozvíjaním partnerstiev a zodpovednosťou voči verejnosti, orgánom verejnej správy a v prípade čerpania pomoci EÚ i voči orgánom EK.

6.1 Finančné zabezpečenie realizácie PRO

Za účelom realizácie PRO musí obec zabezpečiť potrebné finančné zdroje na realizáciu jednotlivých projektových zámerov zadaných v akčnom pláne. Pri príprave akčných plánov nebolo možné stanoviť presnú výšku financií potrebných na jednotlivé plnenie stanovených investícií, preto je stanovená len orientačne. Pri detailnom vypracovaní projektov bude určená presná výška finančných prostriedkov potrebná na realizáciu jednotlivých projektov a bude závislá od možnosti reálneho čerpania nenávratných finančných prostriedkov zo štrukturálnych fondov, možností rozpočtu obce, vstupu investorov do obce a iných okolností.



Niektoré úlohy sa môžu realizovať v rámci bežnej prevádzky samosprávy, väčšina si však vyžaduje väčší objem finančných prostriedkov, ktoré nebude možné realizovať vo vlastnej réžii a budú si vyžadovať náročnejšie finančné a personálne zdroje a spoluprácu s inými subjektmi. Finančné prostriedky, ktoré je možné použiť na realizáciu projektových zámerov môžeme rozdeliť na tri zdroje: verejné zdroje, súkromné zdroje, fondy Európskej únie.

- **Verejné zdroje** – Jedná sa o rozpočet obce, príp. štátny rozpočet. V súčasnosti je výška verejných zdrojov obmedzená, preto sa investície z verejných zdrojov zameriavajú najmä na riešenie akútnych situácií, havarijných stavov a pod. Okrem toho sú k dispozícii aj dotácie z výťažku lotérií, štátne dotácie z účelových fondov, financie z Národných projektov, nadácie, neinvestičné fondy, účelové fondy zahraničných zastupiteľstiev v SR, prostriedky VÚC a pod.

☒☒**Súkromné zdroje** – Investovanie súkromných finančných zdrojov do neziskových aktivít je v súčasnosti ojedinelé, hoci súkromné prostriedky sú najjednoduchšou formou investovania, nakoľko ich použitie závisí výlučne od rozhodnutia ich vlastníka. Ich význam pre regionálny rozvoj spočíva v tom, že obvykle prinášajú nové pracovné miesta, skvalitňujú služby pre návštevníkov obce i pre miestnych obyvateľov.

- **Fondy Európskej únie** – Po vstupe SR do EÚ môžu obce a mestá získavať finančné prostriedky z fondov EÚ, ktoré mohli využiť v programovom období 2014 – 2020, tak ako aj v programovom období 2021 - 2027.

V programovom období 2021 - 2027 čerpá Slovenská republika zdroje z fondov EÚ na základe dokumentu Partnerská dohoda SR na obdobie 2021 až 2027. V uvedenom programovom období je Kohézna politika EÚ realizovaná prostredníctvom cieleného smerovania príspevkov z fondov EÚ na napĺňanie jej dvoch hlavných cieľov, ktorými sú Investovanie do rastu a zamestnanosti a Európska územná spolupráca.

Partnerská dohoda určuje strategické priority, ktoré budú implementované cez niekoľko operačných programov v rámci jednotlivých cieľov kohéznej politiky

6.1.1 Analýza finančných potrieb a možností obce

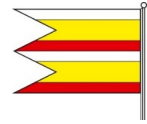
Analýza finančných potrieb a možností obce Honca ukazuje, že obec nie je schopná v rámci svojich finančných prostriedkov vykryť realizáciu všetkých navrhovaných aktivít v danom období. Preto ak chce úspešne naplňať zadané plány, je nevyhnutné, aby boli použité aj doplnkové zdroje. Obec predpokladá spolufinancovanie v prípade získania doplnkových zdrojov, ako aj zabezpečenie realizácie menej finančne nákladných aktivít v rámci svojej réžie. Na základe akčných plánov rozpracovaných v programovej časti tohto dokumentu sú vyčíslené finančné potreby na realizáciu PRO na úrovni jednotlivých priorít nasledovne:

6.1.1.1 Finančný rámec pre realizáciu PRO

Finančný rámec na realizáciu PRO pre potreby súhrnného prehľadu plánovaných projektov a aktivít je formulárom s podrobnou štruktúrou plánovaných finančných prostriedkov na opatrenia, projekty a aktivity PRO na celé jeho obdobie a môže obsahovať aj podmienky a predpoklady jeho plnenia na základe možných scenárov vývoja.

Dobre napláňovať finančnú a inštitucionálnu kapacitu je náročné a dobrý finančný rámec vytvára predpoklady na zvládnutie realizácie PRO v súlade s reálnymi možnosťami obce, aby strategický dokument nezostal len na papieri.


Analýza je často súčasťou finančnej analýzy v žiadostiach o poskytnutí nenávratného finančného príspevku z EŠIF, ale aj žiadostí o iné finančné prostriedky vrátane komerčných



úverov. Je vhodné ju vytvárať až po zverejnení konkrétnej výzvy, kde sú uvedené finančné limity a podmienky financovania a spolufinancovania.

Finančný rámec obce pre realizáciu PRO na roky 2025 – 2027 (2030)

	rozpočtu obce	rozpočtu VÚC	dotácií štátu	ŠF EÚ	Plán obnovy Iné
Finančné zabezpečenie jednotlivých aktivít z:	Rozpočtu obce; Rozpočtu VÚC; Dotácií štátu; SF EÚ; Plán obnovy a iné				
1	Priorita: Budovanie technickej infraštruktúry			4.354.000,00 €	
1.1	Opatrenie: Budovanie a rozvoj občianskej infraštruktúry			470.000,00 €	
1.2	Opatrenie: Budovanie a rozvoj kultúrno-spoločenskej infraštruktúry			1.113.000,00 €	
1.43	Opatrenie: Budovanie a rozvoj verejnej infraštruktúry			2.771.000,00 €	
2	Priorita: Rozvoj ľudských zdrojov			450.000,00 €	
2.1	Opatrenie: Zvýšenie vzdelanostnej úrovne a zamestnanosti v obci			220.000,00 €	
2.2	Opatrenie: Zvýšenie kultúrno-spoločenskej a športovej úrovne života v obci			250.000,00 €	
3	Priorita: Sociálno-ekonomický rozvoj obce			1.160.000,00 €	
3.1	Opatrenie: Rozvoj sociálnej starostlivosti o starých, nevládných a sociálne vylúčených občanov			960.000,00 €	
3.2	Opatrenie: Podpora rozvoja podnikania v obci			200.000,00 €	
4	Priorita: Ochrana a tvorba životného prostredia			1.115.000,00 €	
4.1	Opatrenie: Podpora ochrany životného prostredia v obci			845.000,00 €	
4.2	Opatrenie: Rozvoj a budovanie životného prostredia v obci			270.000,00 €	
5	Priorita: Rozvoj turizmu a cestovného ruchu			1.595.000,00 €	



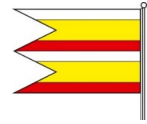
5.1	Opatrenie: Budovanie turistickej infraštruktúry	835.000,00 €
5.2	Opatrenie: Rozvoj služieb v oblasti turizmu a cestovného ruchu	760.000,00 €
6	Priorita: Podpora propagácie a informovanosti obce	140.000,00 €
6.1	Opatrenie: Tvorba propagácie a podmienok pre efektívnu informovanosť medzi obyvateľmi obce, samosprávou a inými subjektmi	140.000,00 €
Spolu za aktivity		8.834.000,00€
Finančné náklady na verejné obstarávania, projektovú dokumentáciu, projektový manažment, DPH, úroky, straty, ap.		290.000,00 €
Spoluúčasť z vlastných zdrojov		131.540,00 €
SPOLU CELKOM		9.255.540,00 €



6.1.1.2 Indikatívny finančný plán PRO

Indikatívny rozpočet – sumarizácia je celkovým prehľadom plánovaných finančných prostriedkov počas celej platnosti schváleného PRO, jeho súčasťou je aj plánovaná rezerva tzv. výkonnostná rezerva, a má priamy vzťah k rozpočtu obce (s dosahom na jej hospodárenie) a rešpektuje princípy zodpovedného finančného manažmentu.

Indikatívny finančný plán obce na realizáciu PRO na roky 2024 – 2027 (2030) Oblasť										
	Rok									
	2023	2024	2025	2026	2027	2028	2029	2030	2031-2032	spolu
Hospodárska politika	318 427	601 294	483 712	549 835	702 198	497 563	452 109	398 476	350 386	4 354 000,00 €
Sociálna politika	129 386	244 571	198 743	234 982	322 649	228 115	201 438	177 906	129 386	1 750 000,00 €
Environmentálna politika	199 382	372 451	306 789	364 102	498 295	352 678	319 847	289 614	199 382	2 710 000,00 €
SPOLU CELKOM	647 195	1 218 316	989 244	1 148 919	1 523 142	1 078 356	973 394	865 996	679 154	8 814 000 €



6.2 Personálne zabezpečenie realizácie PRO

Riadiacim orgánom Programu rozvoja obce na úrovni obce je obecné zastupiteľstvo. Výkonným orgánom pre prípravu a realizáciu rozvojových projektov a aktivít PRO sú

- štatutárny zástupca obce,
- ním riadené inštitúcie obce,
- prípadne vybraní partneri a investori projektov,
- vykonávatelia aktivít,

ktorí tvoria pracovný tím pre implementáciu PRO. Výkonné orgány zodpovedajú za systém riadenia PRO a v prípade čerpania pomoci EÚ a dotácií i za systém riadenia pomoci, formálne s účelovo správne čerpanie dotácií a použitie úverových zdrojov.

Činnosť orgánov zodpovedajúcich za systém riadenia PRO by mala smerovať k príprave projektov, koordinácii jednotlivých aktivít a realizácii samotných projektov. Zodpovednosť za realizáciu jednotlivých projektov je definovaná v kapitole Akčné plány.

Realizácia PRO vyžaduje pravidelnú systematickú prácu skupín odborníkov a pracovníkov obecného úradu. Pre tento účel sa odporúča zriadiť riadiaci orgán, Výbor pre PRO, ktorý bude tvorený predovšetkým z ľudských kapacít priamo z obce a prizvaných odborníkov z externého prostredia. Tento riadiaci orgán je zložený z predsedu Výboru pre PRO a členov. Členov Výboru pre PRO by mali tvoriť zástupcovia všetkých skupín obyvateľstva obce Honca:

- vybraní zástupcovia samosprávy,
- zástupcovia rozhodujúcich podnikateľských subjektov obce
- zástupcovia občianskeho sektoru,
- zástupcovia sektoru kultúry, športu, zdravia, vzdelávania
- jednotlivcov (aktivistov) z radov obyvateľov obce.

Úlohou Výboru bude pravidelne v stanovených časových intervaloch (napr. raz za rok) posúdiť a vydať správu o stave realizácie PRO, o stave finančného čerpania prostriedkov na prípravu a realizáciu aktivít PRO, dopadovú analýzu PRO. Ďalej bude Výbor pripravovať:

- realizačný plán PRO na ďalšie obdobie,
- iniciovať a navrhovať úpravy, zmeny,
- iniciovať a dopĺňať nové opatrenia a aktivity PRO podľa potreby v budúcnosti.

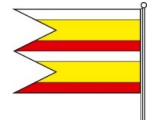
Na základe navrhovaných úprav PRO bude táto aktualizácia schválená obecným zastupiteľstvom.

Pracovný tím pre implementáciu PRO:

1)

2)


3)



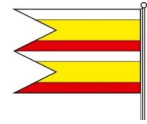
- 4)
- 5)
- 6)
- 7)
- 8)
- 9)
- 10)
- 11)
- 12)

6.3 Časový harmonogram realizácie

P.č.	2024	2025	2026	2027	2028	2029	2030
1	Priorita: Budovanie technickej infraštruktúry						
1.1	Opatrenie: Budovanie a rozvoj občianskej infraštruktúry						
1.1.1.	X	X	X				
1.1.2.				X	X	X	X
1.1.3.	X	X	X				
1.2	Opatrenie: Budovanie a rozvoj kultúrno-spoločenskej infraštruktúry						
1.2.1.	X	X	X				
1.2.2.				X	X	X	X
1.2.3.	X	X	X				



1.2.4.				X	X	X	X
1.2.5.				X	X	X	X
1.2.6.			X	X	X	X	X
1.2.7.			X	X	X	X	X
1.3	Opatrenie: Budovanie a rozvoj verejnej infraštruktúry						
1.3.1.				X	X	X	X
1.3.2.				X	X	X	X
1.3.3.	X	X	X				
1.3.4.				X	X	X	X
1.3.5.				X	X	X	X
1.3.6.	X	X	X				
1.3.7.				X	X	X	X
1.3.8.				X	X	X	X
1.3.9.	X	X	X				
1.3.10.				X	X	X	X
1.3.11.				X	X	X	X
1.3.12.			X	X	X	X	X
1.3.13.			X	X	X	X	X
2	Priorita: Rozvoj ľudských zdrojov						
2.1	Opatrenie: Zvýšenie vzdelanostnej úrovne a zamestnanosti v obci						
2.1.1.				X	X	X	X
2.1.2.				X	X	X	X
2.2	Opatrenie: Zvýšenie kultúrno-spoločenskej a športovej úrovne života v obci						
2.2.1.	X	X	X				
2.2.2.				X	X	X	X
2.2.3.				X	X	X	X
2.2.4.				X	X	X	X
3	Priorita: Sociálno-ekonomický rozvoj obce						
3.1	Opatrenie: Rozvoj sociálnej starostlivosti o starých, nevládných a sociálne vylúčených občanov						
3.1.1.				X	X	X	X
3.1.2.				X	X	X	X
3.1.3.				X	X	X	X
3.2	Opatrenie: Podpora rozvoja podnikania v obci						
3.2.1.				X	X	X	X
4	Priorita: Ochrana a tvorba životného prostredia						
4.1	Opatrenie: Podpora ochrany životného prostredia v obci						
4.1.1.	X	X	X				
4.1.2.				X	X	X	X
4.1.3.	X	X	X				
4.2	Opatrenie: Rozvoj a budovanie životného prostredia v obci						



4.2.1.	X	X	X				
4.2.2.				X	X	X	X
4.2.3.				X	X	X	X
4.2.4.	X	X	X				
5	Priorita: Rozvoj turizmu a cestovného ruchu						
5.1	Opatrenie: Budovanie turistickej infraštruktúry						
5.1.1.	X	X	X				
5.1.2.				X	X	X	X
5.1.3.				X	X	X	X
5.1.4.	X	X	X				
5.2	Opatrenie: Rozvoj služieb v oblasti turizmu a cestovného ruchu						
5.2.1.				X	X	X	X
5.2.2.	X	X	X				
5.2.3.				X	X	X	X
6	Priorita: Podpora propagácie a informovanosti						
6.1	Opatrenie: Tvorba propagácie a podmienok pre efektívnu informovanosť medzi obyvateľmi obce, samosprávou a inými subjektmi						
6.1.1.	X	X	X				
6.1.2.				X	X	X	X
6.1.3.	X	X	X				
6.1.4.				X	X	X	X

6.4 Spoločné podmienky pre úspešné projekty

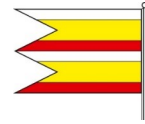
6.4.1 Investičný projekt musí spĺňať

- Projektovú dokumentáciu a stavebné povolenie
- Vysporiadané vlastnícke vzťahy
- Finančné prostriedky na predfinancovanie projektu (vlastné zdroje, úver, a pod.)
- Podnikateľský a finančný plán v prípade ziskových projektov
- Program rozvoja bývania v prípade výstavby bytov
- Komunitný plán sociálnych služieb v prípade rozvoja sociálnej infraštruktúry
- Informácie o termínoch, kofinancovaní, dĺžke projektu sú stanovené vždy vo výzve na predkladanie projektov – na web stránkach ministerstiev

6.4.2 Podmienky pre úspešnú realizáciu navrhovaných priorít

- Existencia PRO obce, mikroregiónu, kde budú tieto priority zahrnuté
- Vyčlenenie prostriedkov v rozpočte na kofinancovanie projektov
- PRO pripravený za účasti zástupcov všetkých sektorov (princíp partnerstva)

6.4.3 Adaptačné opatrenia na minimalizovanie negatívnych dôsledkov zmeny klímy



Potreby návrhu adaptačných opatrení a opatrení na minimalizovanie negatívnych dôsledkov zmeny klímy v rámci projektovej prípravy konkrétnych aktivít a ich následnej realizácie <https://www.minzp.sk/klima/adaptacia-zmenu-klimy/>.

Navrhované adaptačné opatrenia na území samospráv

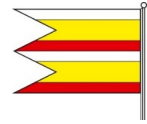
(Stratégia adaptácie Slovenskej republiky na zmenu klímy (2019))

Opatrenia voči zvýšenému počtu tropických dní a častejšiemu výskytu vln horúčav

- Koncipovať urbanistickú štruktúru sídla tak, aby umožňovala lepšiu cirkuláciu vzduchu. Vytvárať a podporovať mikroklimu pre chodcov a cyklistov v meste.
- Zabezpečiť a podporovať zamedzovanie prílišného prehrievania stavieb, napríklad vhodnou orientáciou budov k svetovým stranám, tepelnou izoláciou, využívaním svetlých farieb a odrazových povrchov na budovách.
- Vytvárať trvalé, resp. dočasné prvky tienenia na verejných priestranstvách a budovách (napr. tienením transparentných výplní otvorov budov).
- Zabezpečiť ochladzovanie interiérov budov (klimatizácia, trigenerácia, riadené vetranie a zemné výmenníky, kapilárne rozvody).
- Zabezpečiť, aby dopravné a energetické technológie, materiály a infraštruktúra boli prispôsobené klimatickým podmienkam.
- Zvyšovať podiel vegetácie a vodných prvkov v sídlach, osobitne v zastavaných centrách miest.
- Zabezpečiť revitalizáciu, ochranu a starostlivosť o zeleň v sídlach.
- Vytvárať komplexný systém plôch zelene v sídle prepojených do priľahlej krajiny. Podporiť zriadenie sídelných lesoparkov.
- Zabezpečiť udržiavanie dobrého stavu, statickej a ekologickej stability drevín. Prispôbiť výber drevín pre výsadbu klimatickým podmienkam, pri voľbe druhov uprednostňovať pôvodné a nealergénne druhy pred inváznymi.
- Zabezpečiť budovanie alternatívnych prvkov zelenej infraštruktúry (extenzívne zelené strechy, intenzívne zelené strechy, vertikálna zeleň).
- Zachovať a zvyšovať podiel vegetácie v okolí dopravných komunikácií.
- Zabezpečiť starostlivosť, údržbu a budovanie vodných plôch.
- Zabezpečiť a podporovať ochranu funkčných brehových porastov v zastavanom území obce aj mimo neho.

Opatrenia voči častejšiemu výskytu sucha

- Zabezpečiť udržateľné hospodárenie s vodou v sídlach.
- Podporovať a zabezpečiť zvýšené využívanie lokálnych vodných plôch a dostupnosť záložných vodných zdrojov.
- Zabezpečiť a podporovať zvýšenie infiltračnej kapacity územia diverzifikovaním štruktúry krajinnej pokrývky s výrazným zastúpením vsakovacích prvkov.
- Minimalizovať podiel nepriepustných povrchov a nevytvárať nové nepriepustné plochy na antropogénne ovplyvnených pôdach v urbanizovanom území sídla.
- Podporovať a zabezpečiť opätovné využívanie zrážkovej a odpadovej vody.
- Zabezpečiť a podporovať zvyšovanie podielu vegetácie pre zadržiavanie a infiltráciu zrážkových vôd v sídlach, osobitne v ich zastavaných centrách.



- Zabezpečiť racionalizáciu využívania vody v budovách a využívanie odpadovej „sivej vody“.
- Zabezpečiť minimalizáciu strát vody v rozvodných sieťach.
- V menších obciach podporovať výstavbu domových čistiarní odpadových vôd a koreňových čistiarní.
- Zabezpečiť starostlivosť, údržbu, revitaliz. a budovanie vodných plôch a mokradí.

Opatrenia voči extrémnym poveternostným situáciám (búrky, víchrice, tornáda)

- Zabezpečiť a podporovať implementáciu opatrení proti veternej erózii, napríklad ochranou a výsadbou vetrolamov a živých plotov.
- Zabezpečiť a podporovať výsadbu spoločenských drevín a aplikáciu prenosných zábran mimo zastavaného územia pre zníženie intenzity víchric a silných vetrov.

Opatrenia voči častejšiemu výskytu extrémnych úhrnov zrážok

- Zabezpečiť protipovodňovú ochranu sídiel (protizáplavové hrádze, bariéry, suché poldre, zamedzenie výstavby v inundáciách).
- Zabezpečiť a podporovať zvýšenie retenčnej kapacity územia pomocou hydrotechnických opatrení navrhnutých ohľaduplne k životnému prostrediu.
- Zabezpečiť používanie a plánovanie priepustných povrchov, ktoré zaistia prirodzený odtok vody a jej vsakovanie do pôdy. Zabezpečiť zvýšenie podielu vsakovacích zariadení a plôch pre zrážkovú vodu v sídlach.
- Zabezpečiť zadržiavanie zrážkovej vody a budovanie strešných a dažďových záhrad, vsakovacích a retenčných zariadení, mikromokradí, depresných mokradí.
- Zabezpečiť diverzifikáciu odvádzania zrážkovej vody (do prírodných alebo umelých povrchových recipientov, do kanalizácie iba v nevyhnutnom prípade).
- Zabezpečiť dostatočnú kapacitu prietoku kanalizačnej sústavy.
- Zabezpečiť a podporovať opatrenia proti vodnej erózii a zosuvom pôdy

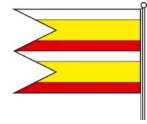
7 MONITOROVANIE, VYHODNOTENIE A MODIFIKÁCIA PRO

Pracovný tím pre implementáciu PRO zabezpečuje realizáciu PRO. Monitorovanie realizácie PRO obce bude uskutočňovať Výbor pre PRO. Pri monitorovaní je potrebné sledovať zmeny v smerovaní vývoja obce, zmeny vonkajších podmienok rozvoja, ako aj nové požiadavky obyvateľov a ďalších cieľových skupín (návštevníkov, podnikateľov).

Informácie získané monitoringom je nevyhnutné analyzovať a na základe zistených skutočností je prehodnotiť aktuálnosť cieľov, priorít a opatrení. Tiež je potrebné aktualizovať akčné plány, vyhodnocovať tie, ktoré boli naplnené. Pracovný tím pre implementáciu PRO a Výbor pre PRO by sa mali schádzať na spoločných stretnutiach aspoň raz za rok, kedy by sa zhodnotila implementácia PRO a navrhli by sa ďalšie kroky.

Princípy a fungovanie systému monitorovania a hodnotenia

V procese monitorovania sa zhromažďujú údaje o projekte a príjemcovi pomoci, ktoré sa sledujú v priebehu celého procesu strategického plánovania.



- **Žiadosť o poskytnutie nenávratného finančného príspevku**

Patrí medzi základné zdroje monitorovaných údajov. Spolu s projektom ju vypracúva príjemca pomoci a predkladá príslušnému orgánu.

- **Monitorovacie správy**

Sa zaraďujú medzi ďalšie zdroje monitorovaných údajov. Predkladá ich príjemca pomoci na základe špecifikácie uzavretej v zmluve medzi príjemcom pomoci a príslušným orgánom. Monitorovanie trvá aj po ukončení projektu a príjemca pomoci predkladá monitorovacie správy až do termínu určeného v zmluve.

- **Realizácia monitorovania**

Monitorovanie realizujú predovšetkým spracovateľské alebo riadiace orgány. Jeho cieľom je zabezpečiť konzistentné a pravidelne dopĺňané štruktúrované informácie o plánovaných, realizovaných a ukončených projektoch. Získané monitorované údaje sa v nasledujúcich procesoch ďalej analyzujú a vyhodnocujú.

7.1 Spôsob monitorovania PRO

Monitorovanie realizácie PRO obce bude uskutočňovať Výbor pre PRO, ktorý bude pravidelne pripravovať správy o postupe realizácie a príprave projektov, o vlastnej činnosti a o iných aktivitách súvisiacich s plnením PRO. Výbor vydá k realizácii stanovisko, ktoré sa predloží poslancom na Obecné zastupiteľstvo pri schvaľovaní ročných rozpočtov, no kedykoľvek počas roka sa môže každý poslanec obecného zastupiteľstva oboznámiť s priebehom plnenia PRO.

Výbor pre PRO:

1)

2)

3)

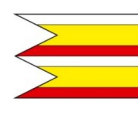
4)

5)

6)

7)

8)



9)

10)

11)

12)

7.2 Vyhodnotenie a modifikovanie PRO

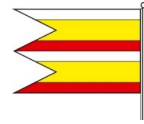
Program rozvoja obce je otvorený dokument, ktorý by mal byť v súlade s meniacimi sa podmienkami v obci, prípadne celej spoločnosti. Všetky zmeny v dokumente schvaľuje obecné zastupiteľstvo.

Predkladať návrhy na modifikovanie PRO bude v právomoci Výboru pre PRO. Občania a inštitúcie môžu tiež v písomnej forme predložiť návrh na modifikovanie PRO.

Aktualizácia PRO sa uskutoční formou vypracovania Návrhu na doplnenie PRO, ktorý bude obsahovať konkrétne nové opatrenia, aktivity a úlohy. Tento návrh sa predloží na schválenie obecnému zastupiteľstvu. Ak doplnenie PRO bude spojené s možnosťou získať finančné prostriedky alebo bude vyvolané inou nevyhnutnou potrebou, môže sa kvôli tomu tiež iniciovať mimoriadne zasadnutie Výboru pre PRO alebo obecného zastupiteľstva.

7.3 Plán priebežných hodnotení PRO

Typ hodnotenia	Vykonať prvýkrát	Dôvod vykonania/ periodicita
Strategické hodnotenie PRO	Najskôr v roku 2027, potom každý rok	Podľa rozhodnutia obce/koordinátora PRO a vzniknutej spoločenskej potreby
Operatívne hodnotenie PRO	Priebežne počas realizácie aktivít a zúčtovania aktivít	Pri návrhu na revíziu PRO, pri zmene situácie a podmienok, na podnet komisií, poslancov, občanov, ap.
Tematické hodnotenie časti PRO	Raz ročne v spolupráci s obecnými komisiami a poslancami ObZ	Téma hodnotenia identifikovaná ako riziková časť vo výročnej monitorovacej správe za predchádzajúci rok
Mimoriadne hodnotenie PRO	Vždy podľa potreby	Pri značnom odklone od stanovených cieľov, kontrola NKÚ, RO / SORO, ap.



Hodnotenie celého PRO alebo jeho časti	V roku 2028/2030	Zhodnotenie dosiahnutia stanovených strategických cieľov, stanovenie priorít na nasledovné obdobie
---	------------------	--

8 SYSTÉM INTEGRÁCIE PROBLEMATIKY BEZPEČNOSTI V OBCI

Systém integrácie problematiky bezpečnosti by si, podľa potrieb, mala obec tvoriť samostatne na základe svojich potrieb, možností, interných aj externých vplyvov. Tento špecifický dokument by mal pozostávať z nasledovných častí:

8.1 Identifikácia potreby a impulzov pre spracovanie do PRO

Hlavným impulzom pre zvýšenie bezpečnosti je zlepšenie prevencie kriminality a inej protispoločenskej činnosti v obci, vytvorenie komplexného prístupu k bezpečnosti v sociálne vylúčených a iných rizikových lokalitách, prostredníctvom opatrení zabezpečujúcich prevenciu pred vznikom kriminality.

Čiastkovými cieľmi opatrenia je zvýšenie bezpečnosti občanov mesta a jej návštevníkov, systematické a kontinuálne monitorovanie podľa druhu trestnej činnosti, zvyšovanie povedomia u detí a mládeže, vedúce k zodpovednosti za vlastné konanie. Ďalšími čiastkovými cieľmi je eliminácia protispoločenských konaní, rozvoj spolupráce s odbornými orgánmi a organizáciami podieľajúcimi sa na plnení úloh prevencie kriminality.

8.2 Prípravné práce, spracovanie a schválenie správy vrátane predbežnej vízie

Na základe analýzy priestupkov, kriminality, protispoločenskej činnosti a iných sociálno-patologických javov na území obce, boli vytypované lokality potrebné k monitorovaniu, na zabezpečenie zlepšenia verejného poriadku. Ďalšie prevádzkovanie, resp. rozšírenie kamerového systému, ako formy situačnej prevencie, vychádza z potreby skvalitniť komplexnú ochranu života, zdravia a majetku obyvateľov, ako aj návštevníkov obce. Potreba zvyšovania bezpečnosti miest, obcí, občanov a ich majetku, potreba intenzívnej podpory orgánov vedy, výskumu a vzdelávania pri hľadaní efektívnych foriem prevencie kriminality, vychádza z priority Stratégia prevencie kriminality a inej protispoločenskej činnosti v Slovenskej republike na roky 2016 – 2020.

Cieľové zameranie vízie


- definovanie aspektu bezpečnosti priamo, ako súčasť vízie, resp. definovanie cieľového stavu územia,
- definovanie bezpečnosti, ako samostatný hlavný cieľ (v prípade ak je to významná prierezová priorita)

Identifikácia kľúčových partnerov pre proces prevencie kriminality

- územne príslušné zložky Policajného zboru,
- zložky Integrovaného záchranného systému,
- územne príslušné orgány štátnej správy – okresné úrady,
- neziskový sektor a pod.

8.3 Inventarizačná, analytická a prognostická fáza tvorby prevencie kriminality

Krok 3.1. Identifikácia potreby údajov vo vzťahu k výzvam, problémom, cieľom a zisteniam z inventarizačnej, analytickej a prognostickej fázy. V tomto kroku je potrebné definovať a získať



údaje potrebné pre bližšiu analýzu identifikovaných výziev a problémov v oblasti bezpečnosti (analýzu súčasného stavu, miery bezpečnosti) a tiež stanoviť ukazovatele pre sledovanie efektivity navrhnutých opatrení a nástrojov.

Krok 3.2. V oblasti bezpečnosti je vhodné sa zamerať na dve základné polohy vnímania bezpečnosti: objektívnej a subjektívnej bezpečnosti.

- Objektívna bezpečnosť je sledovaná najmä prostredníctvom štatistických údajov (sledované na legislatívnej, ale i dobrovoľnej báze). Možné údaje a ich zdroj sú nasledovné:

- § Základná štatistika trestných činov (zdroj údajov Krajské riaditeľstvo Policajného zboru, Okresné riaditeľstvo Policajného zboru, Obvodné oddelenie policajného zboru).

- § Základná štatistika a analýza priestupkov (zdroj údajov miestne príslušný okresný úrad).

- § Zoznam rizikových lokalít (zdroj údajov spravidla obec, tretí sektor).

- § Výsledky a dopady projektov realizovaných na oblasť prevencie kriminality a inej protispoločenskej činnosti (zdroj údajov obec a miestne príslušný okresný úrad).

- Subjektívna bezpečnosť je reprezentovaná postojmi, pocitmi, subjektívnym vnímaním územia samotnými obyvateľmi a návštevníkmi.

Krok 3.3. Vhodné možné nástroje pre ich zber je dotazníkový prieskum, emočné mapy, riadené rozhovory a pod. (zdrojom údajov napr. prieskum verejnej mienky).

Krok 3.4. Spracovanie primárnych analýz doterajšieho vývoja a stavu obce/skupiny obcí/VÚC. V rámci analytickej časti je potrebné využiť dáta získané v kroku 3.2. na detailnejšie definovanie východísk, potreby a podmienok pre návrh konkrétnych opatrení/projektov (súčasného stavu bezpečnosti, hlavných problémov, trendov priamo i nepriamo pôsobiacich na bezpečnosť a faktorov rozvoja vplývajúcich na bezpečnosť či už priamo, alebo v synergií z inými faktormi)

Krok 3.5. Analýza dobrej praxe - inovatívnych aj osvedčených riešení, prístupov, opatrení, možností a limitov ich transferu, vrátane medzinárodnej praxe vo vzťahu k identifikovaným potenciálom, výzvam, limitom a problémom.

Tu je vhodné uviesť návrh využitia konkrétnych príkladov domácej a zahraničnej dobrej praxe bezpečnosti na riešenie obdobných výziev a problémov, ako boli identifikované v predchádzajúcich krokoch.

8.4 Stanovenie strategického smerovania, priorít a strategických cieľov PHRSR

Krok 4.1. Participatívny proces pre overenie vízie, priorít a strategických cieľov.

Keďže problematika bezpečnosti je osobitne citlivo vnímaná a oslovuje prakticky celú verejnosť, je participatívny proces veľmi efektívnym nástrojom pre overenie návrhov v oblasti bezpečnosti, ale aj pre získanie podpory a aktívnu účasť verejnosti pri ich implementácii. Je však potrebné využívať vhodné nástroje na priblíženie problematiky bezpečnosti a objektivizáciu získanej spätnej väzby. Navyše tému bezpečnosti je možné využiť často ako inicializačnú tému pre aktivizáciu verejnosti (workshopy, diskusie, urban walk a pod.).

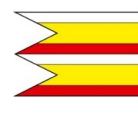
Krok 4.2. Rozpracovanie základného smerovania stratégie obsiahnutej v PHRSR

Krok 4.3. Definovanie ďalších úrovní cieľov PHRSR.

V tomto kroku je možné definovať bezpečnosť ako súčasť niektorého z cieľov, resp. samostatný cieľ vrátane sústavy naň nadväzujúcich opatrení. Je však možné problematiku bezpečnosti implementovať aj prierezovo a jednotlivé opatrenia cielené na oblasť bezpečnosti integrovať do viacerých relevantných cieľov.

Krok 4.4. Nastavenie sústavy ukazovateľov a ich cieľových hodnôt.

Vo väzbe na krok 3.2. a definované opatrenia/projekty v kroku 4.3. je potrebné definovať ukazovatele umožňujúce sledovať ich očakávané dopady. Je vhodné a efektívne ich previazať



s monitoringom zameraným na prevenciu kriminality a inej protispoločenskej činnosti, ktorý je legislatívne definovaný, čím sa obmedzí potreba využitia dodatočných kapacít monitoringu.

8.5 Návrh vlastnej stratégie – strategického prístupu, postupu a nástrojov na naplnenie vízie a cieľov

Krok 5.1. Identifikácia nástrojov.

V tomto kroku je potrebné definovať nástroje na dosiahnutie cieľov v oblasti bezpečnosti, vrátane definovania potrebných kapacít a finančných zdrojov na ich krytie.

Krok 5.2. Keďže bezpečnosť je komplexná problematika, okrem špecifických na bezpečnosti priamo zameraných opatrení a projektov je treba ju naviazať aj na systémové nástroje - inštitucionálny a procesný rámec manažmentu regionálneho rozvoja, kooperačné štruktúry, ale aj na podporné mechanizmy pre rozvoj tretieho sektora a dobrovoľníctva v území, aktivity prispievajúce k prevencii v oblasti bezpečnosti ako sú predškolské a školské vzdelávanie, kultúrne aktivity, športové aktivity a pod.

8.6 Nastavenie implementácie, financovania, monitorovania a vyhodnocovania PHRSR

Krok 6.1. Spracovanie návrhu zodpovedností a úloh jednotlivých partnerov zapojených do implementácie stratégie.

V tomto kroku je potrebné nielen definovať rozdelenie úloh za realizáciu špecifických opatrení a projektov v oblasti bezpečnosti, ale venovať osobitnú pozornosť mechanizmom efektívnej aktivizácie verejnosti a koordinácii jej participácie. Bezpečnosť územia nie je len problémom územnej samosprávy, ale každého jedného partnera, čo by sa malo prejavovať aj v efektívnom zdieľaní zodpovednosti a rozdelení úloh.

Krok 6.2. Nastavenie systému monitorovania

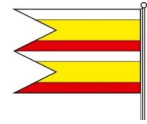
Krok 6.3. Nastavenie systému hodnotenia.

ZÁVER

Program rozvoja obce Honca bol spracovaný na základe zadania schváleného obecným zastupiteľstvom. Je strategickým strednodobým dokumentom, ktorý určuje víziu rozvoja obce, prioritné rozvojové oblasti, opatrenia a aktivity smerujúce k ich naplneniu.

PRO vychádza z prioritných potrieb obce a z možností ich realizácie, s cieľom zlepšovať životné podmienky jej obyvateľov a zvyšovať konkurencieschopnosť regiónu. Je otvoreným dokumentom, spracovaným na úrovni poznania a hodnotenia vývoja obce, jej potenciálu a perspektív. Je živým dokumentom, ktorý je potrebné v priebehu realizácie pravidelne vyhodnocovať na zasadnutiach obecného zastupiteľstva a aktualizovať v termínoch podľa jeho rozhodnutia. Bude sa realizovať v podmienkach existujúceho stavu ekonomického potenciálu a prognózy očakávaného vývoja obce i regiónu.

Zodpovednosť za administratívne zabezpečenie a za postupnú realizáciu jednotlivých aktivít obsiahnutých v PRO má Obecné zastupiteľstvo obce Honca ako kolektívny riadiaci orgán, starosta obce a príslušné komisie zriadené pri obecnom zastupiteľstve. Predpokladom pre úspešnú realizáciu rozvojových zámerov obce je aktívny prístup volených zástupcov v obecnom zastupiteľstve pri vecnom schvaľovaní jednotlivých úloh a využívaní dostupných možností financovania plánovaných aktivít.



Úspešnosť realizácie stanovených zámerov však bude v prvom rade závisieť od aktívnej účasti a podpory všetkých obyvateľov obce pri koordinovaní jednotlivých aktivít obecným zastupiteľstvom.

Program rozvoja obce Honca bol schválený a uvedený do praxe rozhodnutím obecného zastupiteľstva (viď prílohu č. 5).

PRÍLOHY PRO


- 1) Zoznam členov riadiaceho tímu, pracovných skupín a partnerov zapojených do spracovania PRO
- 2) Zoznam informačných zdrojov použitých v PRO (východiskové strategické a koncepčné dokumenty, súvisiaca legislatíva)
- 3) Zoznam skratiek použitých v PRO
- 4) Akčný plán na rozpočtové obdobie 2024 - 2026
- 5) Výpis z uznesenia obecného zastupiteľstva o schválení PRO

1) Zoznam členov riadiaceho tímu, pracovných skupín a partnerov zapojených do spracovania PRO

- Mgr. Robert Hlaváč, starosta obce

2) Zoznam informačných zdrojov použitých v PRO

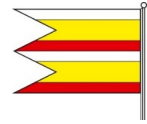
1. CD: Štatistický úrad SR – Krajská správa Košice
2. CD: Obce - kraj Košice
3. ENTIRE – 02/2020, Ako na nové programové obdobie?, magazín
4. Národná stratégia regionálneho rozvoja SR 2021 - 2026
5. Národný strategický referenčný rámec SR 2021 – 2027
6. Partnerská dohoda SR na roky 2021 –2027
7. Sčítanie obyvateľov, domov a bytov 2021. Štatistický úrad SR
8. Zákon č. 369/1990 Z.z. o obecnom zriadení, v znení neskorších predpisov
9. Zákon č. 503/2001 Z.z. o podpore regionálneho rozvoja, v znení neskorších predpisov
10. Zákon č. 539/2008Z.z. o podpore regionálneho rozvoja
11. <http://e-obce.sk>
12. <http://www.obce.info>



13. <http://www.statistics.sk>
14. http://www.zrsr.sk/zr_prev.aspx
15. http://www.orsr.sk/search_sidlo.asp
16. <http://www.ives.sk/registre/>
17. <http://www.vs.sk/heraldreg/>
18. <http://mikroregion.oma.sk/>
19. Štatistický úrad SR – Krajská správa Košice
20. Úrad práce sociálnych vecí a rodiny Rožňava
21. Obecný úrad Honca
22. Iné právnické a fyzické osoby
23. Vlastné zdroje z prieskumu

3) Zoznam skratiek použitých v PRO

- KSK Košický samosprávny kraj
- CKO Centrálny koordinačný orgán
- EF Európsky fond
- EK Európska komisia
- ERDF Európsky fond regionálneho rozvoja
- ESF Európsky sociálny fond
- EÚ Európska únia
- EÚS Európska územná spolupráca
- EVS Efektívna verejná správa
- HDP Hrubý domáci produkt
- HND Hrubý národný dôchodok
- II Integrovaná infraštruktúra
- IROP Integrovaný regionálny operačný program
- KF Kohézny fond
- KURS Konceptcia územného rozvoja Slovenska 2020
- KŽP Kvalita životného prostredia
- ĽZ Ľudské zdroje
- MAS Miestna akčná skupina
- MDVRR Ministerstvo dopravy, výstavby a regionálneho rozvoja
- MPSVaR Ministerstvo práce sociálnych vecí a rodiny
- MRK Marginalizované rómske komunity
- MVO Mimovládne organizácie
- MŽP Ministerstvo životného prostredia
- NFP Nenávratný finančný príspevok
- NSRR Národná stratégia regionálneho rozvoja



NUTS Nomenklatúra územných štatistických jednotiek (La Nomenclature des Unités Territoriales Statistiques)

OcR Obecný rozpočet

OcÚ Obecný úrad

OcZ Obecné zastupiteľstvo

OP Operačný program

OZ Občianske združenie

PD SR Programový dokument Slovenskej republiky

PI Program INTERACT

PKS Parita kúpnej sily

POH Program odpadového hospodárstva SR na roky 2021 – 2025

PRB Program rozvoja bývania

PRO Program rozvoja obce

PRV Program rozvoja vidieka

RH Rybné hospodárstvo

SAŽP Slovenská agentúra životného prostredia

SR Slovenská republika

SZČO Samostatne zárobkovo činná osoby

SZZP Slovenský zväz zdravotne postihnutých

ŠF Štrukturálne fondy

ŠÚ SR Štatistický úrad Slovenskej republiky

TP Technická pomoc

TSP Terénna sociálna práca (Terénny sociálny pracovník)

TUR Trvalo udržateľný rozvoj

UoZ Uchádzač o zamestnanie

ÚPSVaR Úrad práce sociálnych vecí a rodiny

ÚV SR Úrad vlády Slovenskej republiky

Val Výskum a inovácie

VZNP V znení neskorších predpisov

ZP Zdravotne postihnutý

Z. z. Zbierka zákonov

4) Akčný plán na rozpočtové obdobie 2025 – 2027

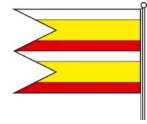
PRIORITA 1: BUDOVANIE TECHNICKEJ INFRAŠTRUKTÚRY

1.1 Opatrenie: Budovanie a rozvoj občianskej infraštruktúry

1.1.1 Rekonštrukcia, modernizácia budovy obecného úradu, zníženie energetickej náročnosti

1.1.3 Vybudovanie parkov a oddychových zón

1.2 Opatrenie: Budovanie a rozvoj kultúrno-spoločenskej infraštruktúry



- 1.2.1 Vybudovanie amfiteátra
- 1.2.2 Vybudovanie kultúrneho stánku obce
- 1.2.3 Zabezpečenie pódia pre kultúrne podujatia
- 1.2.4 Rekonštrukcia kultúrneho domu a jeho odvodnenie
- 1.3 Opatrenie: Budovanie a rozvoj verejnej infraštruktúry
 - 1.3.1 Vybudovanie chodníkov pozdĺž cesty II. triedy 526
 - 1.3.3 Vybudovanie parkoviska
 - 1.3.11 Budovanie protipožiarnych nádrží
 - 1.3.12 Oprava, rekonštrukcia a zariadenie budovy domu smútku
 - 1.3.13 Vybudovanie oplotenia cintorína a chodníkov na cintoríne

PRIORITA 2 ROZVOJ ĽUDSKÝCH ZDROJOV


- 2.1.1 Realizácia projektov aktivizácie
- 2.2 Opatrenie: Zvýšenie kultúrno-spoločenskej a športovej úrovne života v obci
 - 2.2.1 Podpora folklóru
 - 2.2.2 Realizácia kultúrno-spoločenských podujatí

PRIORITA 3 SOCIÁLNO-EKONOMICKÝ ROZVOJ OBCE

- 3.1 Opatrenie: Rozvoj sociálnej starostlivosti o starých, nevládných a sociálne vylúčených občanov
 - 3.1.3 Založenie domova sociálnych služieb
- 3.2 Opatrenie: Podpora rozvoja podnikania v obci
 - 3.2.1 Tvorba prostredia pre podnikanie a investorov (sociálny podnik alebo obecný podnik služieb)

PRIORITA 4 OCHRANA A TVORBA ŽIVOTNÉHO PROSTREDIA

- 4.1 Opatrenie: Podpora ochrany životného prostredia v obci
 - 4.1.1 Odstraňovanie nelegálnych skládok odpadu
 - 4.1.2 Skvalitnenie zberu a triedenia odpadu



4.2 Opatrenie: Rozvoj a budovanie životného prostredia v obci

4.2.1 Výsadba a ochrana zelene

4.2.2 Vybudovanie oddychových zón

PRIORITA 5 ROZVOJ TURIZMU A CESTOVNÉHO RUCHU

5.1 Opatrenie: Budovanie turistickej infraštruktúry

5.1.1 Turistický chodník do Slovenského krasu komplexnou infraštruktúrou pre turistov

5.1.2 Cykloturistický chodník so SMART infraštruktúrou

5.2 Opatrenie: Rozvoj služieb v oblasti turizmu a cestovného ruchu

5.2.1 Rozvoj turistiky a agroturistiky

PRIORITA 6 PODPORA PROPAGÁCIE A INFORMOVANOSTI OBCE

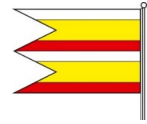
6.1 Opatrenie: Tvorba propagácie a podmienok pre efektívnu informovanosť medzi obyvateľmi obce, samosprávou a inými subjektmi

6.1.3 SMART obec

6.1.4 Aplikácie pre služby poskytované občanom

Finančné zabezpečenie aktivít na roky 2024 – 2026

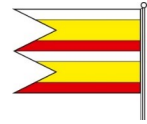
Finančné zabezpečenie jednotlivých aktivít z:		rozpočtu obce	rozpočtu VÚC	dotácií štátu	ŠF EÚ	Plán obnovy Iné
1	Priorita: Budovanie technickej infraštruktúry					2 245 000,00 €
1.1	Opatrenie: Budovanie a rozvoj občianskej infraštruktúry					270 000,00 €
1.2	Opatrenie: Budovanie a rozvoj kultúrno-spoločenskej infraštruktúry					225 000,00 €
1.3	Opatrenie: Budovanie a rozvoj školskej infraštruktúry					640 000,00 €
1.4	Opatrenie: Budovanie a rozvoj verejnej infraštruktúry					1.110 000,00 €
2	Priorita: Rozvoj ľudských zdrojov					270 000,00 €
2.1	Opatrenie: Zvýšenie vzdelanostnej úrovne a zamestnanosti v obci					80 000,00 €



2.2	Opatrenie: Zvýšenie kultúrno-spoločenskej a športovej úrovne života v obci	190 000,00 €
3	Priorita: Sociálno-ekonomický rozvoj obce	700 000,00 €
3.1	Opatrenie: Rozvoj sociálnej starostlivosti o starých, nevládných a sociálne vylúčených občanov	620 000,00 €
3.2	Opatrenie: Podpora rozvoja podnikania v obci	80 000,00 €
4	Priorita: Ochrana a tvorba životného prostredia	595 000,00 €
4.1	Opatrenie: Podpora ochrany životného prostredia v obci	460 000,00 €
4.2	Opatrenie: Rozvoj a budovanie životného prostredia v obci	135 000,00 €
5	Priorita: Rozvoj turizmu a cestovného ruchu	850 000,00 €
5.1	Opatrenie: Budovanie turistickej infraštruktúry	425 000,00 €
5.2	Opatrenie: Rozvoj služieb v oblasti turizmu a cestovného ruchu	425 000,00 €
6	Priorita: Podpora propagácie a informovanosti obce	60 000,00 €
6.1	Opatrenie: Tvorba propagácie a podmienok pre efektívnu informovanosť medzi obyvateľmi obce, samosprávou a inými subjektmi	60 000,00 €
SPOLU		4 720 000,00 €

Analýza finančných potrieb a možností obce na spolufinancovanie PRO pre roky 2024 – 2026

Finančné zabezpečenie jednotlivých aktivít		z rozpočtu obce
1	Priorita: Budovanie technickej infraštruktúry	22.450,00 €
1.1	Opatrenie: Budovanie a rozvoj občianskej infraštruktúry	2.700,00 €
1.2	Opatrenie: Budovanie a rozvoj kultúrno- spoločenskej infraštruktúry	2.250,00 €
1.3	Opatrenie: Budovanie a rozvoj školskej infraštruktúry	6.400,00 €



1.4	Opatrenie: Budovanie a rozvoj verejnej infraštruktúry	11.100,00 €
2	Priorita: Rozvoj ľudských zdrojov	2.700,00 €
2.1	Opatrenie: Zvýšenie vzdelanostnej úrovne a zamestnanosti v obci	800,00 €
2.2	Opatrenie: Zvýšenie kultúrno-spoločenskej a športovej úrovne života v obci	1.900,00 €
3	Priorita: Sociálno-ekonomický rozvoj obce	7.000,00 €
3.1	Opatrenie: Rozvoj sociálnej starostlivosti o starých, nevládných a sociálne vylúčených občanov	6.200,00 €
3.2	Opatrenie: Podpora rozvoja podnikania v obci	800,00 €
4	Priorita: Ochrana a tvorba životného prostredia	5.950,00 €

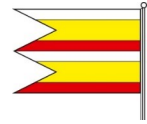
4.1	Opatrenie: Podpora ochrany životného prostredia v obci	4.600,00 €
4.2	Opatrenie: Rozvoj a budovanie životného prostredia v obci	1.350,00 €
5	Priorita: Rozvoj turizmu a cestovného ruchu	8.500,00 €
5.1	Opatrenie: Budovanie turistickej infraštruktúry	4.250,00 €
5.2	Opatrenie: Rozvoj služieb v oblasti turizmu a cestovného ruchu	4.250,00 €
6	Priorita: Podpora propagácie a informovanosti obce	600,00 €
6.1	Opatrenie: Tvorba propagácie a podmienok pre efektívnu informovanosť medzi obyvateľmi obce, samosprávou a inými subjektmi	600,00 €
Spolu za aktivity		47.200,00 €
Finančné náklady na verejné obstarávania, projektovú dokumentáciu, projektový manažment, DPH, úroky, straty, ap.		18 650,00 €
SPOLU CELKOM		65 850,00 €

Indikatívny finančný plán obce na realizáciu PRO na roky 2025 – 2027

Oblasť	Rok									
	2023	2024	2025	2026	2027	2028	2029	2030	2031-2032	Spolu
Hospodárska politika	318427	601294	483712	549835	0	0	0	0	0	1953268



*Program hospodárskeho a sociálneho rozvoja obce Honca
2024 - 2027 s platnosťou do roku 2030*



Sociálna politika	129386	244571	198743	234982	0	0	0	0	0	807682
Environmentál na politika	199382	372451	306789	364102	0	0	0	0	0	1242724
SPOLU CELKOM	647195	1218316	989244	1148919	0	0	0	0	0	4003679

5) Výpis z Uznesenia OcZ o schválení Programu hospodárskeho rozvoja a sociálneho rozvoja obce Honca 2024 - 2027 s platnosťou do r. 2030

(sem priložiť kópiu uznesenia)